Statens vegvesen

Prosjekt: E6 Helgeland sør

Delstrekning: Flyum - Lille Majavatn

Grane kommune

TEKNISKE DATA

Fra profil: 0 - 6700
Dimensjoneringsklasse: H1
Fartsgrense: 80/90 km/t
Trafikkgrunnlag (ÅDT): 1600 (År 2044)

Utbygging
Mosjøen kontorsted
Mars 2021

Innholdsfortegnelse:

C - tegninger, C2001 – C2010

F - tegninger, F2101, F2102 og F2111

G - tegninger, G2001 – G20xx

X - tegninger, X2001 – X2008

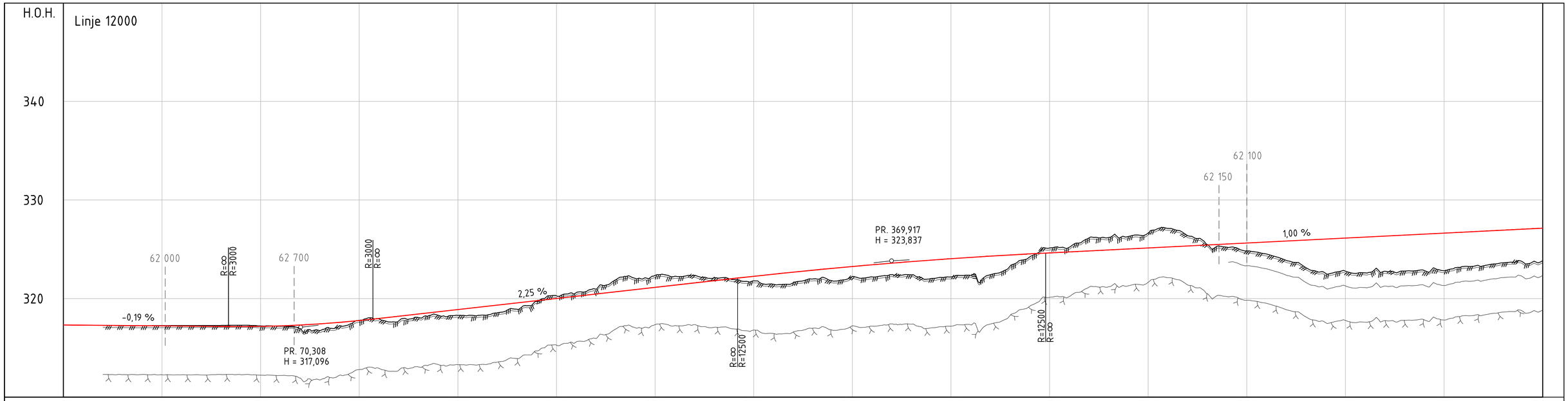

PROFIL NR.	-50	0	50	100	150	200	250	300	350	400	450	500	550	600	650	700
HOR.KURV.	R=-700	A=280			R=∞		A=195		R=-510			A=195		A=265	R=750	
BREDDEUTV.																
TVERRFALL H.kj.b.k.	6,8%	3,0%	3,0%			3,0%	3,0%	8,0%			8,0%				7,7%	7,7%
TVERRFALL V.kj.b.k.	7,2%															
PROFIL H.	317,33 317,31 317,29 317,27 317,26 317,25 317,23 317,21 317,21 317,19 317,18 317,17 317,16 317,18 317,23 317,23 317,20 317,23 316,95 317,32 316,75 317,44 317,22 317,59 317,80 317,77 317,93 317,99 317,73 318,21 318,07 318,44 318,31 318,66 318,30 318,89 318,28 319,11 318,56 319,34 318,92 319,56 319,70 319,79 320,28 320,01 320,59 320,24 320,96 320,46 321,97 320,69 322,04 320,97 322,35 321,14 322,26 321,36 322,36 321,59 322,09 321,81 321,92 322,04 321,80 322,26 321,46 322,48 321,60 322,68 321,99 322,88 321,79 323,07 322,23 323,25 322,20 323,43 322,44 323,59 322,43 323,75 322,03 323,90 322,08 324,05 322,34 324,18 322,42 324,31 323,30 324,43 324,24 324,54 325,38 324,64 325,28 324,74 326,16 324,84 326,99 324,94 326,30 325,04 326,65 325,14 327,12 325,24 326,38 325,34 325,48 325,44 325,28 325,54 324,83 325,64 324,52 325,74 323,87 325,84 323,35 325,94 322,56 326,04 322,78 326,14 322,63 326,24 322,77 326,34 322,79 326,44 322,84 326,54 322,82 326,64 323,46 326,74 323,32 326,84 323,63 326,94 323,70 327,04 323,80 327,14
TERRENG H.	317,33 317,31 317,29 317,27 317,26 317,25 317,23 317,21 317,21 317,19 317,18 317,17 317,16 317,18 317,23 317,23 317,20 317,23 316,95 317,32 316,75 317,44 317,22 317,59 317,80 317,77 317,93 317,99 317,73 318,21 318,07 318,44 318,31 318,66 318,30 318,89 318,28 319,11 318,56 319,34 318,92 319,56 319,70 319,79 320,28 320,01 320,59 320,24 320,96 320,46 321,97 320,69 322,04 320,97 322,35 321,14 322,26 321,36 322,36 321,59 322,09 321,81 321,92 322,04 321,80 322,26 321,46 322,48 321,60 322,68 321,99 322,88 321,79 323,07 322,23 323,25 322,20 323,43 322,44 323,59 322,43 323,75 322,03 323,90 322,08 324,05 322,34 324,18 322,42 324,31 323,30 324,43 324,24 324,54 325,38 324,64 325,28 324,74 326,16 324,84 326,99 324,94 326,30 325,04 326,65 325,14 327,12 325,24 326,38 325,34 325,48 325,44 325,28 325,54 324,83 325,64 324,52 325,74 323,87 325,84 323,35 325,94 322,56 326,04 322,78 326,14 322,63 326,24 322,77 326,34 322,79 326,44 322,84 326,54 322,82 326,64 323,46 326,74 323,32 326,84 323,63 326,94 323,70 327,04 323,80 327,14
OVERBYGN.T.	180CM															

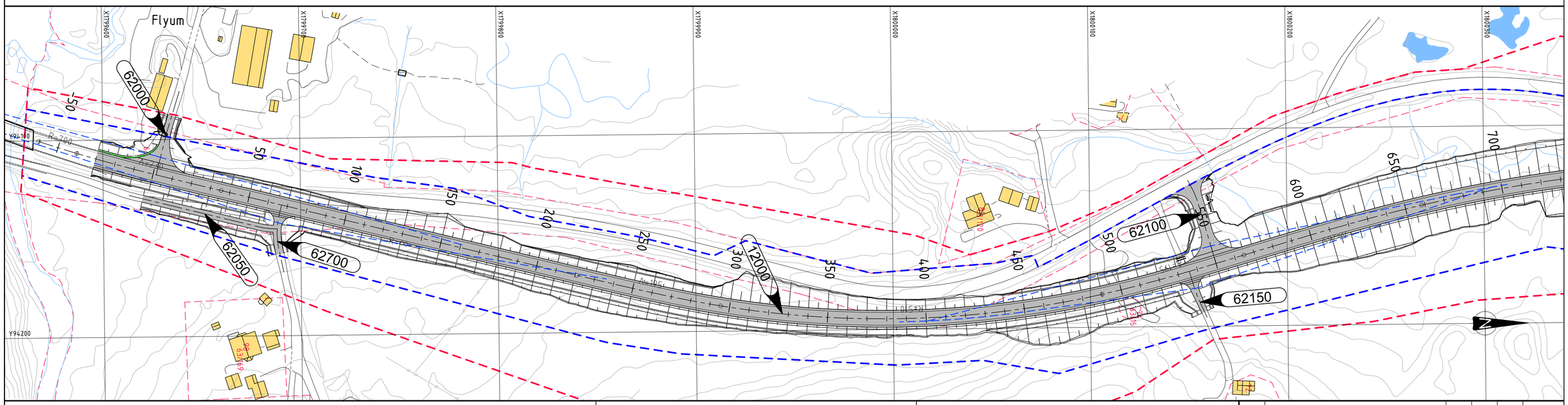

TEGNFORKLARING

Prosjektert:

- XXXXX Henvisning til vegmodell
- XX Henvisning til konstruksjon
- Veg
- Trafikkøy
- Rekkverk
- Endeterminal
- Kantstein
- Frisikt
- Reguleringsgrense
- Formålsgrense veg
- Avkjørsel stenges

Eksisterende:

- Eiendomsgrense
- Veg
- Bygning
- Bygning rives

MERKNADER

- Koordinatsystem: Euref89 NTM, sone 13. Høydegrunnlag: NN2000.

HENVISNINGER

-

Revisjon	Revisjonen gjelder	Utarb.	Kontr.	Godkj.	Rev. dato

Statens vegvesen

E6 Helgeland sør

Parsell 2: Flyum - Lille Majavatn

Plan og profil

Linje 12000 pr. -30-700

Reguleringsplan

Tegningsdato	01.03.2021
Bestiller	May Brith Holand
Produsert for	Utbygging Nord
Produsert av	ViaNova Trondheim
PROF-nummer	18EV00006R_00023
Arkivnummer	20/191975
Byggverksnummer	-
Målestokk A1	1:1000 / 1:200
Tegningsnummer/ revisjonsbokstav	C2001

Utarbeidet av	Kontrollert av	Godkjent av	Konsulentarkiv
LHB	TOK	MMY	Q:\.\2020035

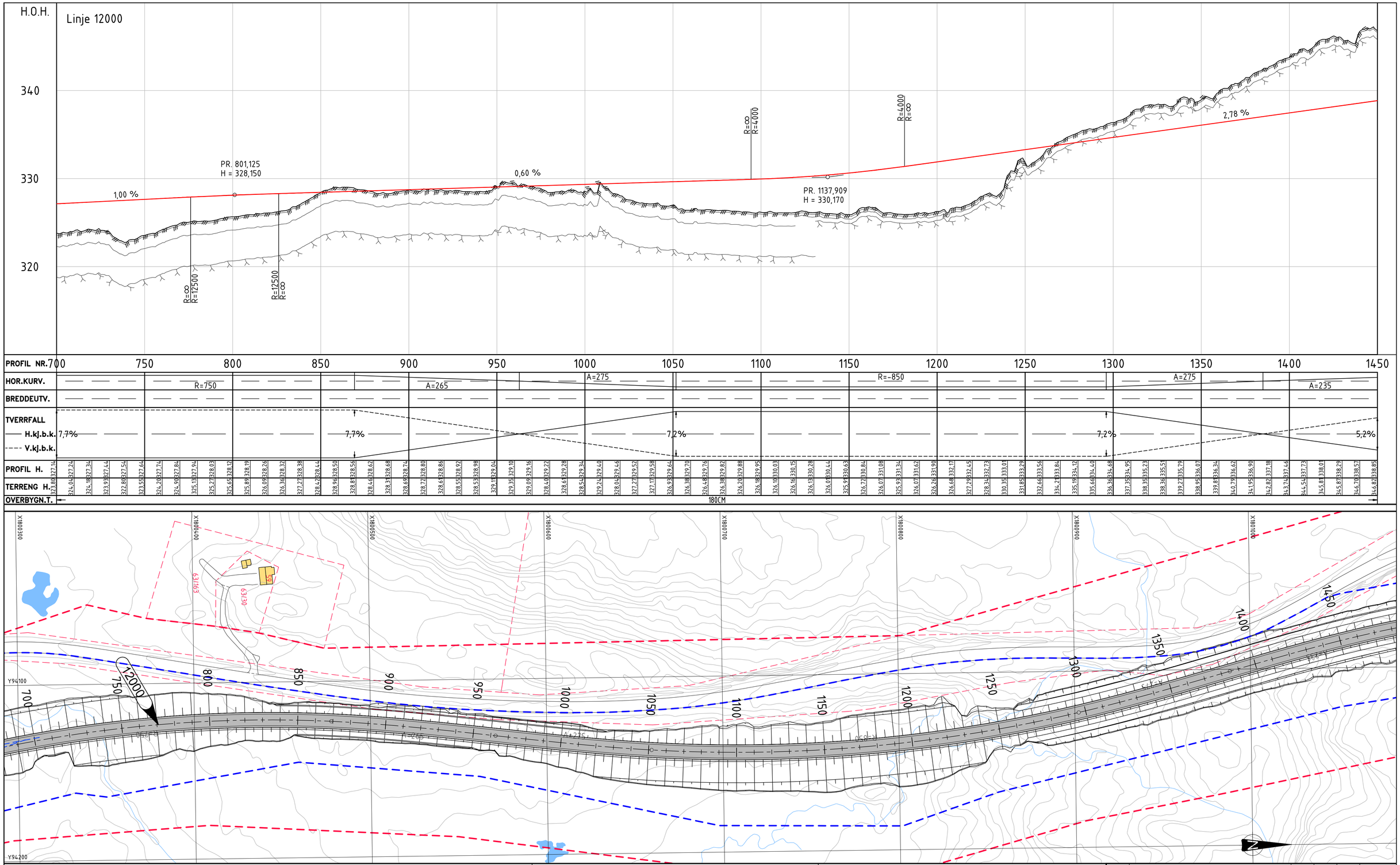

TEGNFORKLARING

Prosjektert:

- XXXXX Henvisning til vegmodell
- XX Henvisning til konstruksjon
- Veg
- Trafikkøy
- Rekkverk
- Endeterminal
- Kantstein
- Frisikt
- Reguleringsgrense
- Formålsgrense veg
- Avkjørsel stenges

Eksisterende:

- Eiendomsgrense
- Veg
- Bygning
- Bygning rives

MERKNADER

- Koordinatsystem: Euref89 NTM, sone 13. Høydegrunnlag: NN2000.

HENVISNINGER

-

Revisjon	Revisjonen gjelder	Utarb.	Kontr.	Godkj.	Rev. dato

Statens vegvesen

E6 Helgeland sør

Parsell 2: Flyum - Lille Majavatn

Plan og profil

Linje 12000 pr. 700-1450

Reguleringsplan

Tegningsdato	01.03.2021
Bestiller	May Brith Holand
Produsert for	Utbygging Nord
Produsert av	ViaNova Trondheim
PROF-nummer	18EV00006R_00023
Arkivnummer	20/191975
Byggverksnummer	-
Målestokk A1	1:1000 / 1:200
Tegningsnummer/ revisjonsbokstav	C2002

Utarbeidet av	Kontrollert av	Godkjent av	Konsulentarkiv
LHB	TOK	MMY	Q:\..\2020035

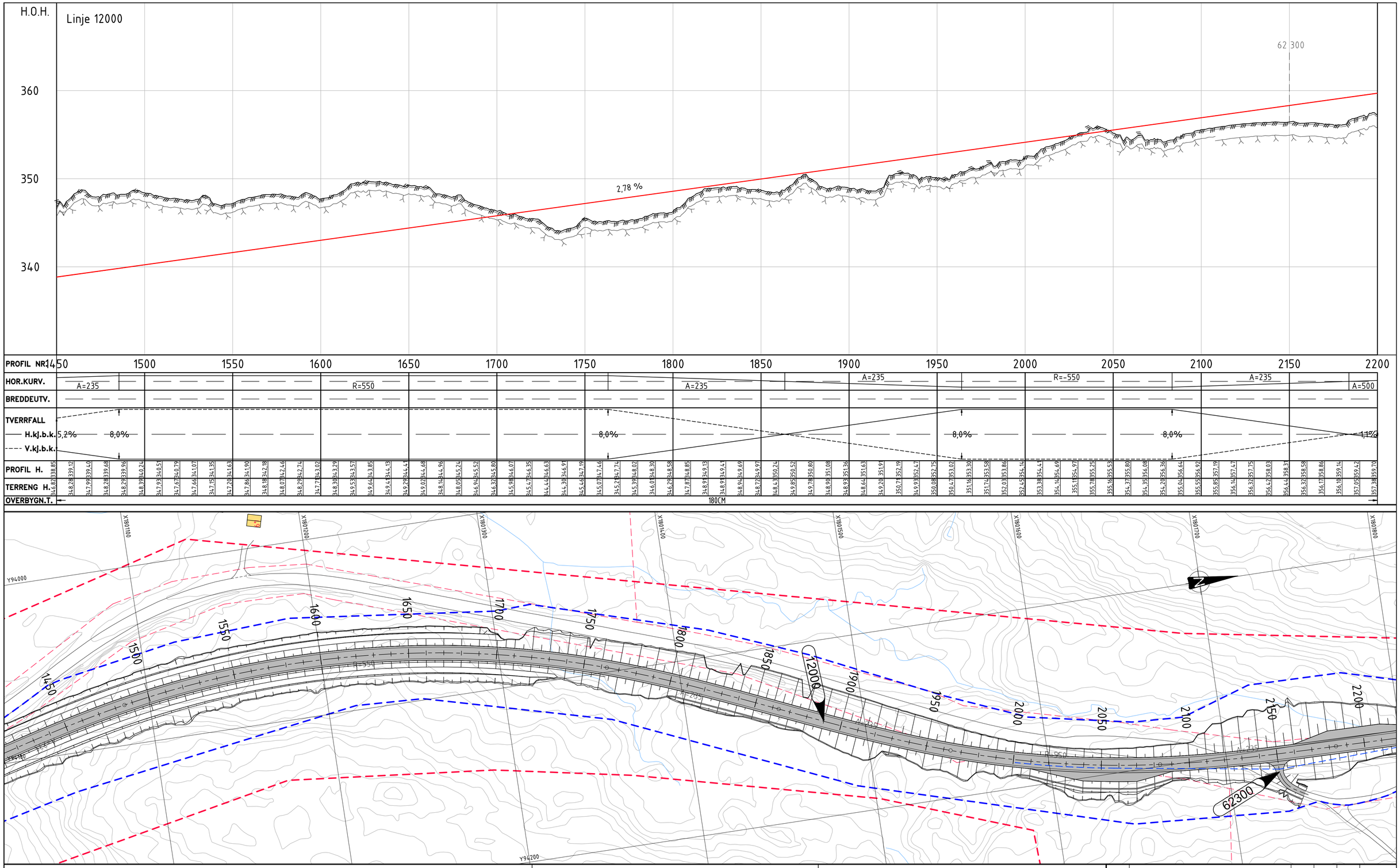

TEGNFORKLARING

Prosjektert:

- XXXXX Henvisning til vegmodell
- XX Henvisning til konstruksjon
- Veg
- Trafikkøy
- Rekkverk
- Endeterminal
- Kantstein
- Frisikt
- Reguleringsgrense
- Formålsgrense veg
- Avkjørsel stenges

Eksisterende:

- Eiendomsgrense
- Veg
- Bygning
- Bygning rives

MERKNADER

- Koordinatsystem: Euref89 NTM, sone 13. Høydegrunnlag: NN2000.

HENVISNINGER

-

Revisjon	Revisjonen gjelder	Utarb.	Kontr.	Godkj.	Rev. dato

Statens vegvesen

E6 Helgeland sør

Parsell 2: Flyum - Lille Majavatn

Plan og profil

Linje 12000 pr. 1450-2200

Reguleringsplan

Utarbeidet av	Kontrollert av	Godkjent av	Konsulentarkiv
LHB	TOK	MMY	Q:\.\2020035

Tegningsdato	01.03.2021
Bestiller	May Brith Holand
Produsert for	Utbygging Nord
Produsert av	ViaNova Trondheim
PROF-nummer	18EV00006R_00023
Arkivnummer	20/191975
Byggverksnummer	-
Målestokk A1	1:1000 / 1:200
Tegningsnummer/ revisjonsbokstav	C2003



TEGNFORKLARING

Prosjektert:

- Henvisning til vegmodell
- Henvisning til konstruksjon
- Veg
- Trafikkøy
- Rekkverk
- Endeterminal
- Kantstein
- Frisikt
- Reguleringsgrense
- Formålsgrense veg
- Avkjørsel stenges

Eksisterende:

- Eiendomsgrense
- Veg
- Bygning
- Bygning rives

MERKNADER

- Koordinatsystem: Euref89 NTM, sone 13. Høydegrunnlag: NN2000.

HENVISNINGER

-

Revisjon	Revisjonen gjelder	Utarb.	Kontr.	Godkj.	Rev. dato

Statens vegvesen

E6 Helgeland sør

Parsell 2: Flyum - Lille Majavatn

Plan og profil

Linje 12000 pr. 2200-2950

Reguleringsplan

Tegningsdato	01.03.2021
Beställer	May Brith Holand
Produsert for	Utbygging Nord
Produsert av	ViaNova Trondheim
PROF-nummer	18EV00006R_00023
Arkivnummer	20/191975
Byggverksnummer	-
Målestokk A1	1:1000 / 1:200
Tegningsnummer/ revisjonsbokstav	C2004

Utarbeidet av	Kontrollert av	Godkjent av	Konsulentarkiv
LHB	TOK	MMY	Q:\..\2020035

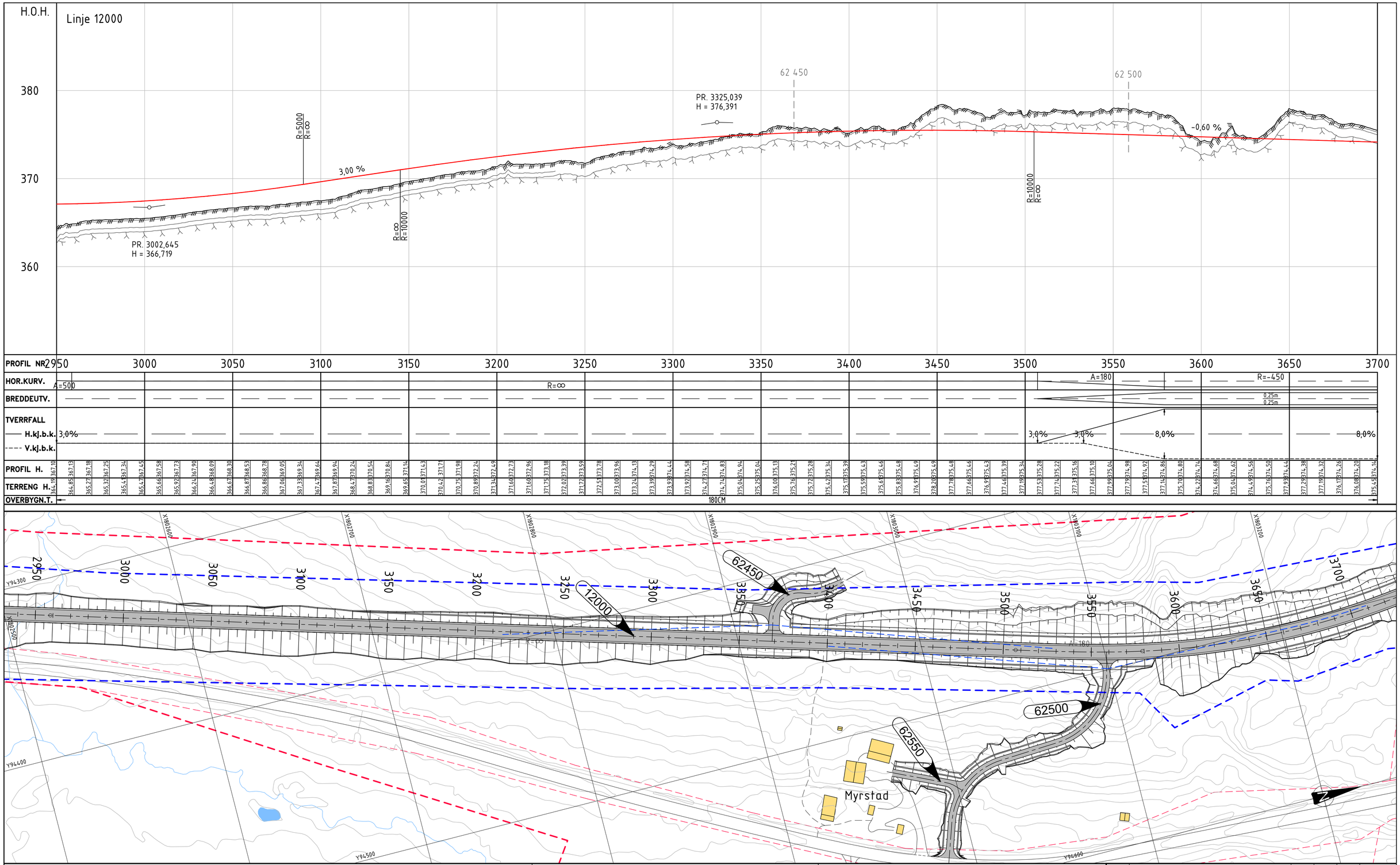

TEGNFORKLARING

Prosjektert:

- Henvisning til vegmodell
- Henvisning til konstruksjon
- Veg
- Trafikkøy
- Rekkverk
- Endeterminal
- Kantstein
- Frisikt
- Reguleringsgrense
- Formålsgrense veg
- Avkjørsel stenges

Eksisterende:

- Eiendomsgrense
- Veg
- Bygning
- Bygning rives

MERKNADER

- Koordinatsystem: Euref89 NTM, sone 13. Høydegrunnlag: NN2000.

HENVISNINGER

-

Revisjon	Revisjonen gjelder	Utarb.	Kontr.	Godkj.	Rev. dato

Statens vegvesen

E6 Helgeland sør

Parsell 2: Flyum - Lille Majavatn

Plan og profil

Linje 12000 pr. 2950-3700

Reguleringsplan

Tegningsdato	01.03.2021
Bestiller	May Brith Holand
Produsert for	Utbygging Nord
Produsert av	ViaNova Trondheim
PROF-nummer	18EV00006R_00023
Arkivnummer	20/191975
Byggverksnummer	-
Målestokk A1	1:1000 / 1:200
Tegningsnummer/ revisjonsbokstav	C2005

Utarbeidet av	Kontrollert av	Godkjent av	Konsulentarkiv
LHB	TOK	MMY	Q:\..\2020035

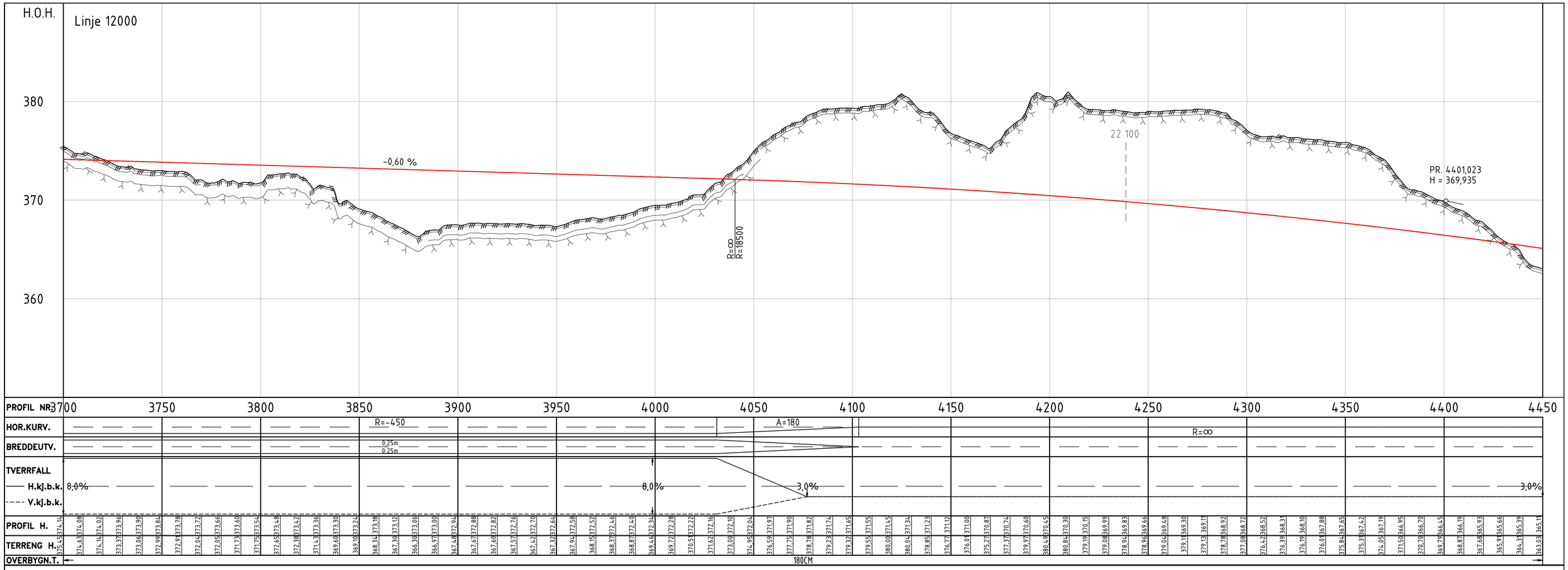

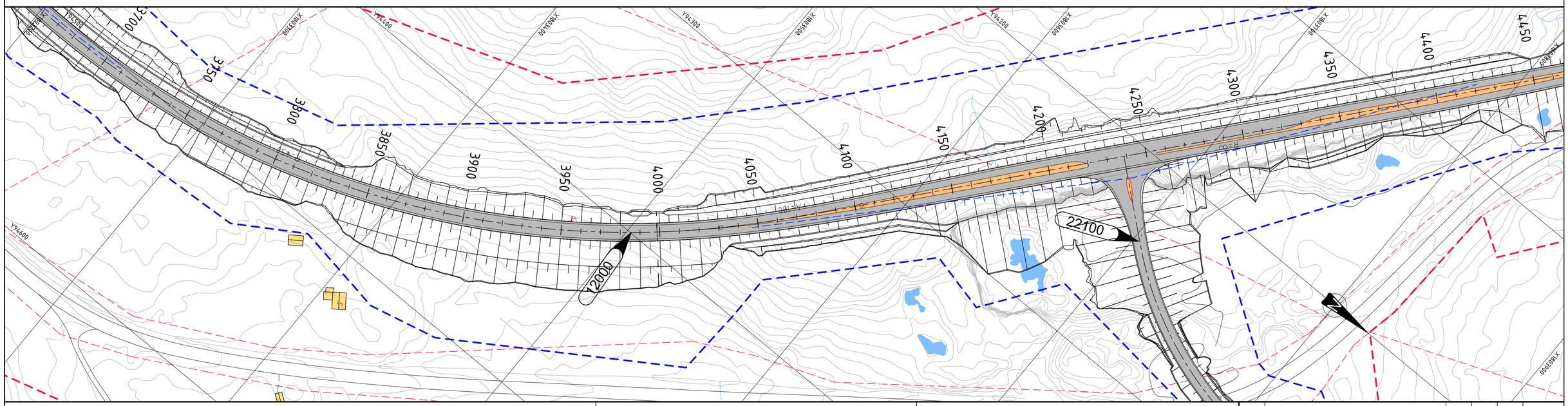

TEGNFORKLARING

Prosjektert:

- XXXXX Henvisning til vegmodell
- XX Henvisning til konstruksjon
- Veg
- Trafikkøy
- Rekkverk
- Endeterminal
- Kantstein
- Frisikt
- Reguleringsgrense
- Formålsgrense veg
- Avkjørsel stenges

Eksisterende:

- Eiendomsgrense
- Veg
- Bygning
- Bygning rives

MERKNADER

- Koordinatsystem: Euref89 NTM, sone 13. Høydegrunnlag: NN2000.

HENVISNINGER

-

Revisjon	Revisjonen gjelder	Utarb.	Kontr.	Godkj.	Rev. dato

Statens vegvesen

E6 Helgeland sør

Parsell 2: Flyum - Lille Majavatn

Plan og profil

Linje 12000 pr. 3700-4450

Reguleringsplan

Utarbeidet av	Kontrollert av	Godkjent av	Konsulentarkiv
LHB	TOK	MMY	Q:\.\2020035

Tegningsdato	01.03.2021
Beställer	May Brith Holand
Produsert for	Utbygging Nord
Produsert av	ViaNova Trondheim
PROF-nummer	18EV00006R_00023
Arkivnummer	20/191975
Byggverksnummer	-
Målestokk A1	1:1000 / 1:200
Tegningsnummer/ revisjonsbokstav	C2006

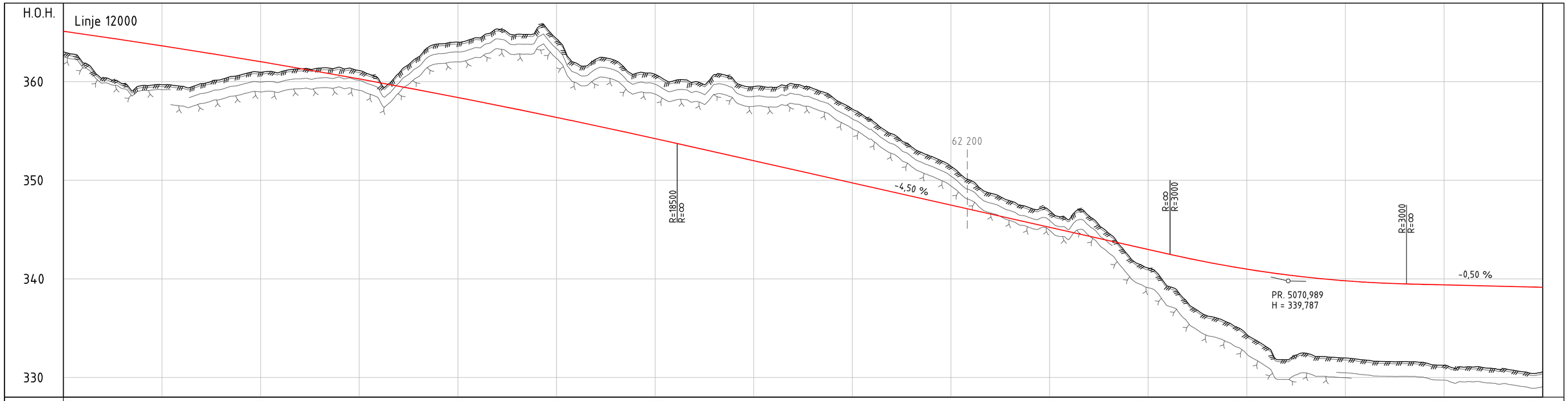

PROFIL NR.	4450	4500	4550	4600	4650	4700	4750	4800	4850	4900	4950	5000	5050	5100	5150	5200
HOR.KURV.	R=∞		A=230			R=600		A=255				R=∞				
BREDDEUTV.																
TVERRFALL H.kj.b.k.	3,0%	3,0%	3,0%	8,0%			8,0%	3,0%	3,0%							3,0%
TVERRFALL V.kj.b.k.																
PROFIL H.	363,03 365,11	361,88 364,82	360,36 364,53	359,79 364,24	359,62 363,94	359,69 363,63	359,53 363,32	359,79 363,01	360,22 362,68	360,69 362,36	360,96 362,02	360,98 361,68	361,29 361,34	361,37 360,99	361,4 360,64	361,13 360,28
TERRENG H.	360,22 359,99	360,84 359,54	362,50 359,17	363,82 358,78	364,07 358,40	364,45 358,00	365,34 357,61	364,80 357,20	365,24 356,79	364,35 356,38	361,88 355,96	362,27 355,54	362,73 355,10	360,81 354,67	360,74 354,23	360,72 353,78
TERRENG H.	359,98 353,33	360,72 352,88	360,77 352,43	359,49 351,98	359,43 351,53	359,76 351,08	359,32 350,63	358,43 350,18	357,28 349,73	356,09 349,28	354,73 348,83	353,39 348,38	352,42 347,93	351,42 347,48	349,98 347,03	348,69 346,58
TERRENG H.	347,91 346,13	347,20 345,68	346,92 345,23	346,04 344,78	346,39 344,33	344,63 343,88	342,37 343,43	341,10 342,98	339,26 342,53	337,60 342,09	336,25 341,69	335,61 341,32	334,37 340,98	333,10 340,68	331,80 340,4	332,47 340,17
TERRENG H.	332,11 339,97	331,97 339,80	331,77 339,66	331,63 339,56	331,61 339,49	331,50 339,44	331,24 339,39	331,04 339,34	331,00 339,29	330,88 339,24	330,57 339,19	330,59 339,14				
OVERBYGN.T.	180CM															

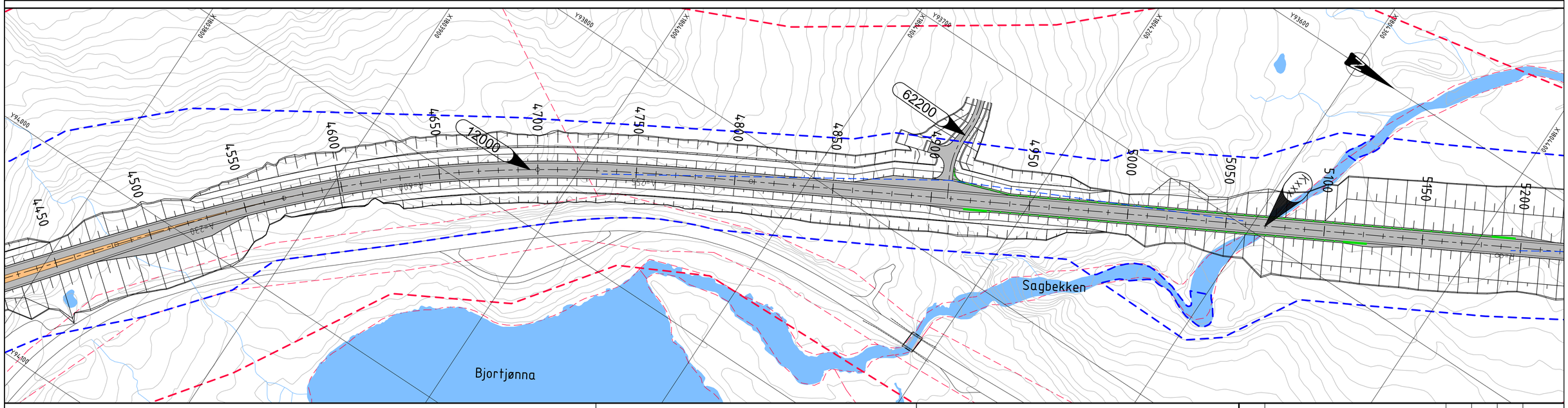

TEGNFORKLARING

Prosjektert:

- XXXXX Henvisning til vegmodell
- XX Henvisning til konstruksjon
- Veg
- Trafikkøy
- Rekkverk
- Endeterminal
- Kantstein
- Frisikt
- Reguleringsgrense
- Formålsgrense veg
- Avkjørsel stenges

Eksisterende:

- Eiendomsgrense
- Veg
- Bygning
- Bygning rives

MERKNADER

- Koordinatsystem: Euref89 NTM, sone 13. Høydegrunnlag: NN2000.

HENVISNINGER

-

Revisjon	Revisjonen gjelder	Utarb.	Kontr.	Godkj.	Rev. dato

Statens vegvesen

E6 Helgeland sør

Parsell 2: Flyum - Lille Majavatn

Plan og profil

Linje 12000 pr. 4450-5200

Reguleringsplan

Utarbeidet av	Kontrollert av	Godkjent av	Konsulentarkiv
LHB	TOK	MMY	Q:\..\2020035

Tegningsdato	01.03.2021
Bestiller	May Brith Holand
Produsert for	Utbygging Nord
Produsert av	ViaNova Trondheim
PROF-nummer	18EV00006R_00023
Arkivnummer	20/191975
Byggverksnummer	-
Målestokk A1	1:1000 / 1:200
Tegningsnummer/ revisjonsbokstav	C2007

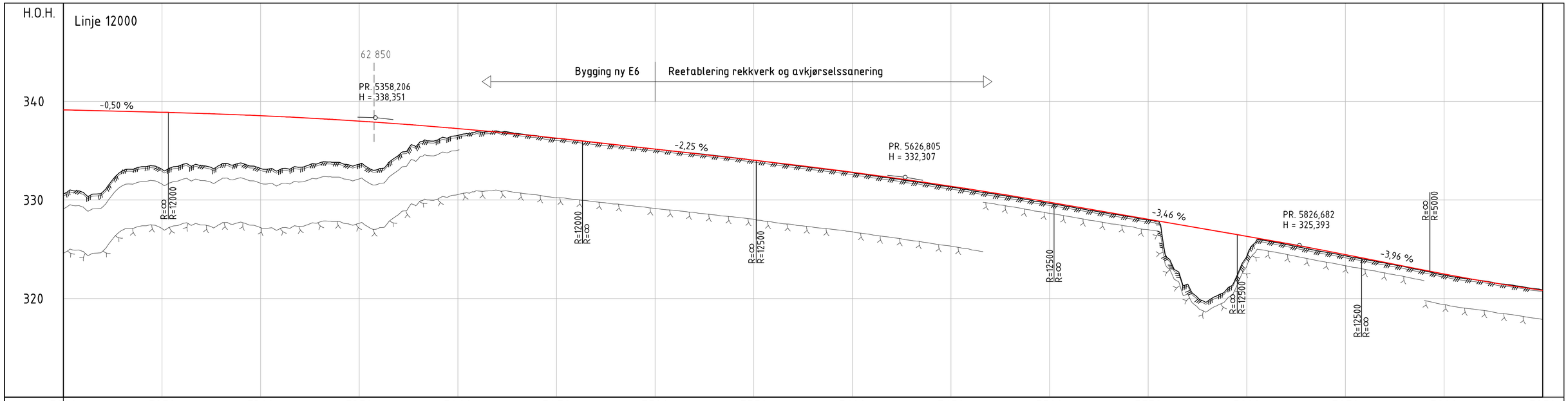

PROFIL NR.	5200	5250	5300	5350	5400	5450	5500	5550	5600	5650	5700	5750	5800	5850	5900	5950
HOR.KURV.					R=∞				A=500 R=8000	A=300	A=300 R=-3600	A=275	A=275		R=2750	
BREDDEUTV.																
TVERRFALL H.kj.b.k.	3,0%															3,0%
TVERRFALL V.kj.b.k.																
PROFIL H.	330,59 339,14	330,78 339,09	330,81 339,04	332,96 338,99	333,38 338,94	333,10 338,89	333,57 338,84	333,47 338,78	333,61 338,73	333,76 338,64	333,90 338,55	333,10 338,46	333,32 338,36	333,77 338,25	333,81 338,13	333,64 338,00
TERRENG H.	330,59 339,14	330,78 339,09	330,81 339,04	332,96 338,99	333,38 338,94	333,10 338,89	333,16 337,87	334,55 337,72	335,70 337,57	336,11 337,41	336,55 337,24	336,92 337,07	336,99 336,88	336,74 336,69	336,52 336,49	336,23 336,28
OVERBYGN.T.	180CM															

PROFIL NR.	5950	5900	5850	5800	5750	5700	5650	5600	5550	5500	5450	5400	5350	5300	5250	5200
HOR.KURV.			R=2750			A=275	A=275 R=-3600	A=300	A=300 R=8000	A=500			R=∞			
BREDDEUTV.																
TVERRFALL H.kj.b.k.	3,0%															
TVERRFALL V.kj.b.k.																
PROFIL H.	320,89 320,83	321,20 321,12	321,47 321,44	322,39 322,49	322,81 322,88	323,23 323,28	323,60 323,68	323,96 324,07	324,40 324,47	324,70 324,85	325,08 325,23	325,48 325,60	325,86 325,96	324,33 326,31	320,98 326,66	320,99 330,12
TERRENG H.	322,05 322,12	321,80 321,77	321,47 321,44	322,39 322,49	322,81 322,88	323,23 323,28	323,60 323,68	323,96 324,07	324,40 324,47	324,70 324,85	325,08 325,23	325,48 325,60	325,86 325,96	324,33 326,31	320,98 326,66	320,99 330,12
OVERBYGN.T.																

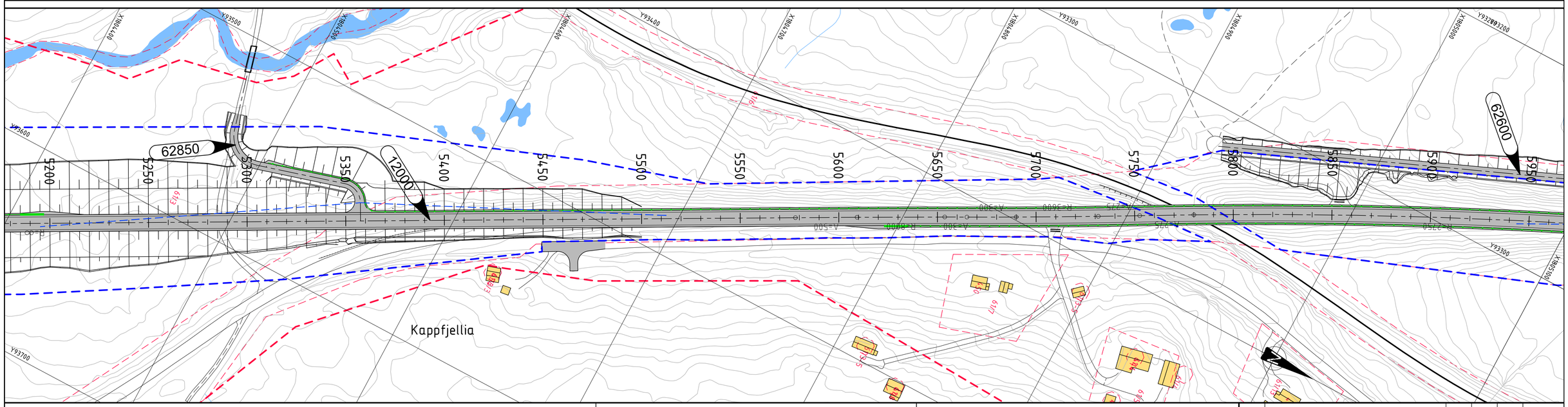

TEGNFORKLARING

Prosjektert:

- XXXXX Henvisning til vegmodell
- XX Henvisning til konstruksjon
- Veg
- Trafikkøy
- Rekkverk
- Endeterminal
- Kantstein
- Frisikt
- Reguleringsgrense
- Formålsgrense veg
- Avkjørsel stenges

Eksisterende:

- Eiendomsgrense
- Veg
- Bygning
- Bygning rives

MERKNADER

- Koordinatsystem: Euref89 NTM, sone 13. Høydegrunnlag: NN2000.

HENVISNINGER

-

Revisjon	Revisjonen gjelder	Utarb.	Kontr.	Godkj.	Rev. dato

Statens vegvesen

E6 Helgeland sør

Parsell 2: Flyum - Lille Majavatn

Plan og profil

Linje 12000 pr. 5200-5950

Reguleringsplan

Utarbeidet av	Kontrollert av	Godkjent av	Konsulentarkiv
LHB	TOK	MMY	Q:\..\2020035

Tegningsdato	01.03.2021
Bestiller	May Brith Holand
Produsert for	Utbygging Nord
Produsert av	ViaNova Trondheim
PROF-nummer	18EV00006R_00023
Arkivnummer	20/191975
Byggverksnummer	-
Målestokk A1	1:1000 / 1:200
Tegningsnummer/ revisjonsbokstav	C2008

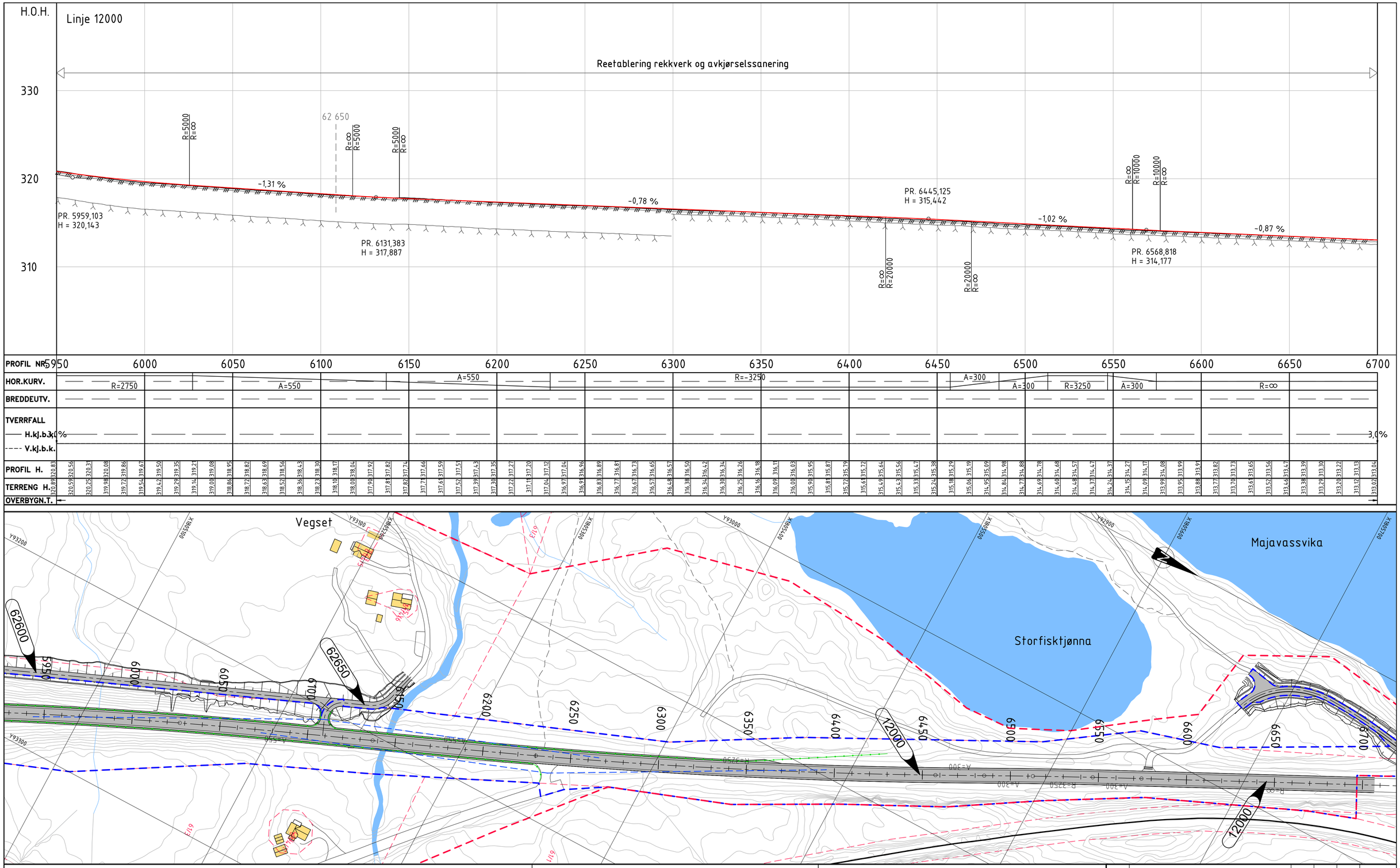

TEGNFORKLARING

Prosjektert:

- XXXXX Henvisning til vegmodell
- XX Henvisning til konstruksjon
- Veg
- Trafikkøy
- Rekkverk
- Endeterminal
- Kantstein
- Frisikt
- Reguleringsgrense
- Formålsgrense veg
- Avkjørsel stenges

Eksisterende:

- Eiendomsgrense
- Veg
- Bygning
- Bygning rives

MERKNADER

- Koordinatsystem: Euref89 NTM, sone 13. Høydegrunnlag: NN2000.

HENVISNINGER

-

Revisjon	Revisjonen gjelder	Utarb.	Kontr.	Godkj.	Rev. dato

Statens vegvesen

E6 Helgeland sør

Parsell 2: Flyum - Lille Majavatn

Plan og profil

Linje 12000 pr. 5950-6700

Reguleringsplan

Utarbeidet av	Kontrollert av	Godkjent av	Konsulentarkiv
LHB	TOK	MMY	Q:\..\2020035

Tegningsdato	01.03.2021
Bestiller	May Brith Holand
Produsert for	Utbygging Nord
Produsert av	ViaNova Trondheim
PROF-nummer	18EV00006R_00023
Arkivnummer	20/191975
Byggverksnummer	-
Målestokk A1	1:1000 / 1:200
Tegningsnummer/ revisjonsbokstav	C2009

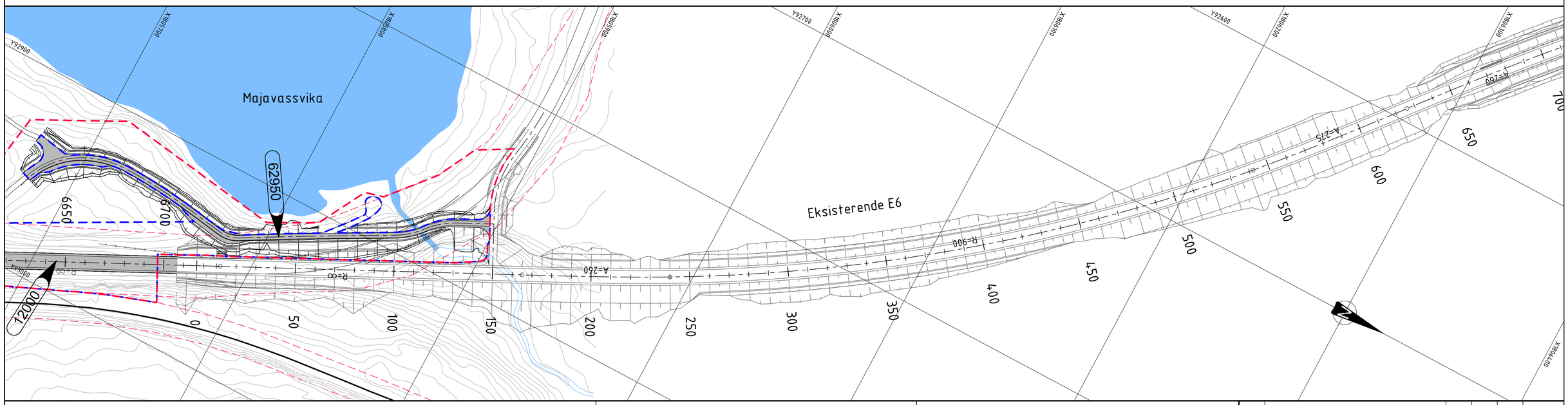

TEGNFORKLARING

Prosjektert:

- XXXXX Henvisning til vegmodell
- XX Henvisning til konstruksjon
- Veg
- Trafikkøy
- Rekkverk
- Endeterminal
- Kantstein
- Frisikt
- Reguleringsgrense
- Formålsgrense veg
- Avkjørsel stenges

Eksisterende:

- Eiendomsgrense
- Veg
- Bygning
- Bygning rives

MERKNADER

- Koordinatsystem: Euref89 NTM, sone 13. Høydegrunnlag: NN2000.

HENVISNINGER

-

Revisjon	Revisjonen gjelder	Utarb.	Kontr.	Godkj.	Rev. dato

Statens vegvesen

E6 Helgeland sør

Parsell 2: Flyum - Lille Majavatn

Plan og profil

Linje 12000 pr. 6630-6706

Reguleringsplan

Tegningsdato	01.03.2021
Bestiller	May Brith Holand
Produsert for	Utbygging Nord
Produsert av	ViaNova Trondheim
PROF-nummer	18EV00006R_00023
Arkivnummer	20/191975
Byggverksnummer	-
Målestokk A1	1:1000 / 1:200
Tegningsnummer/ revisjonsbokstav	C2010

Utarbeidet av	Kontrollert av	Godkjent av	Konsulentarkiv
LHB	TOK	MMY	Q:\..\2020035

Normalprofil E6
Dim. klasse H1
Fjellskjæring

M=1:100

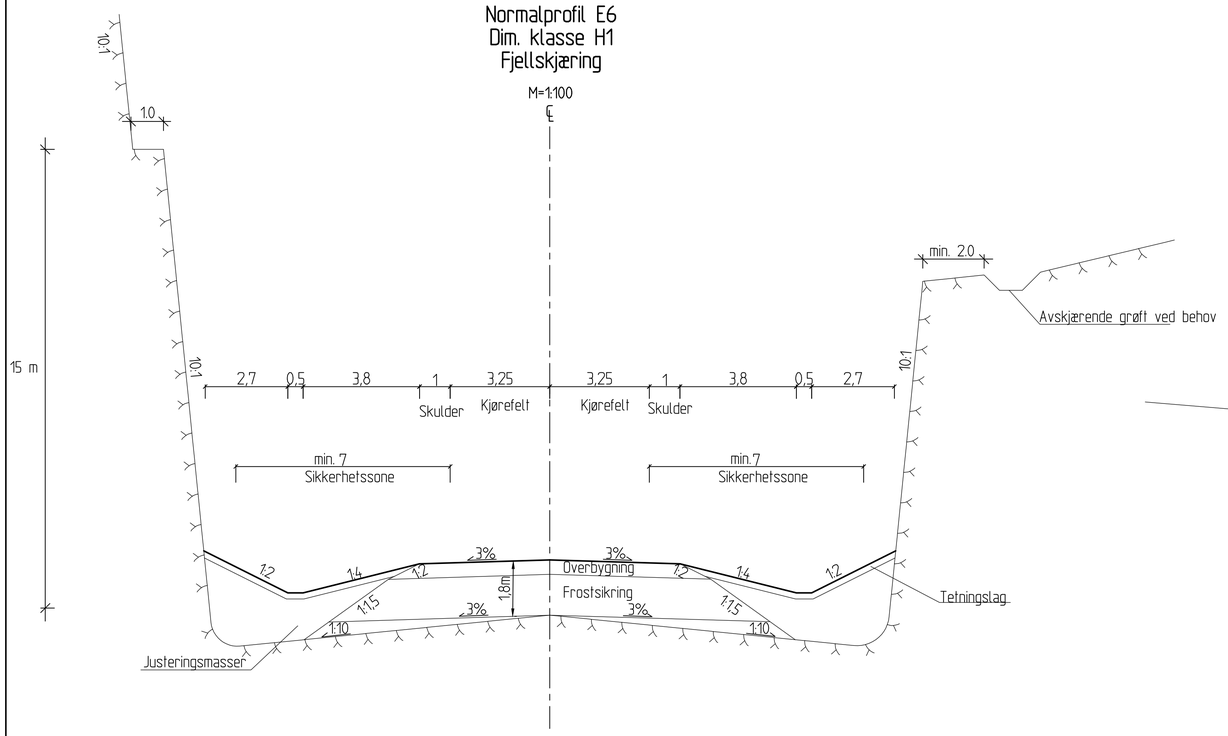

Normalprofil E6
Dim. klasse H1
Fylling

M=1:100

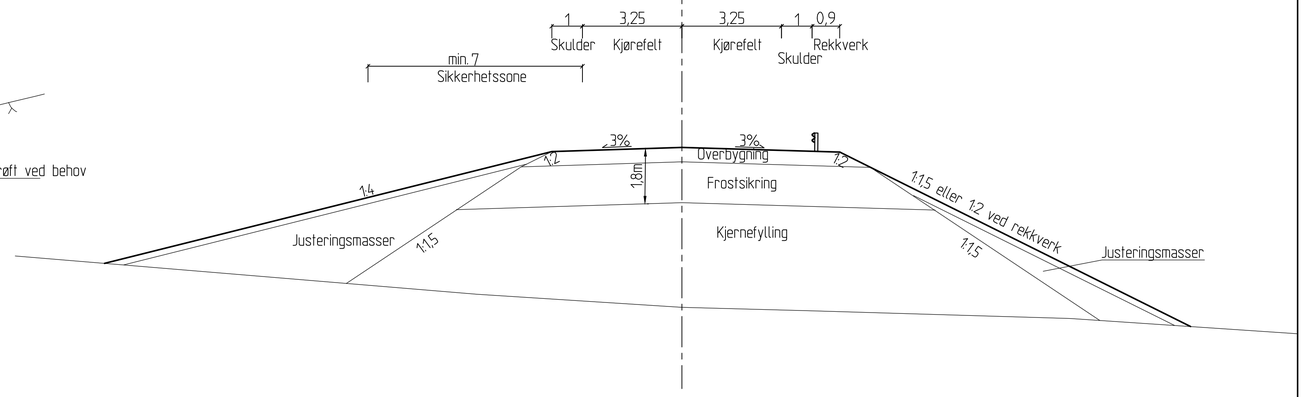

Normalprofil E6
Dim. klasse H1
Masseutskifting

M=1:100

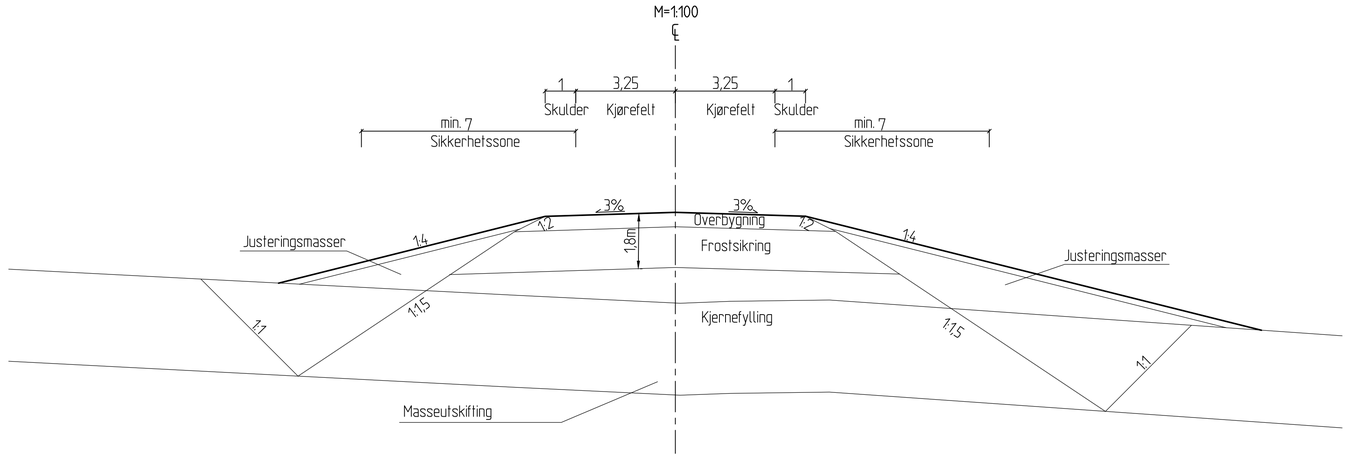

Normalprofil E6
Dim. klasse H1
Jordskjæring

M=1:100

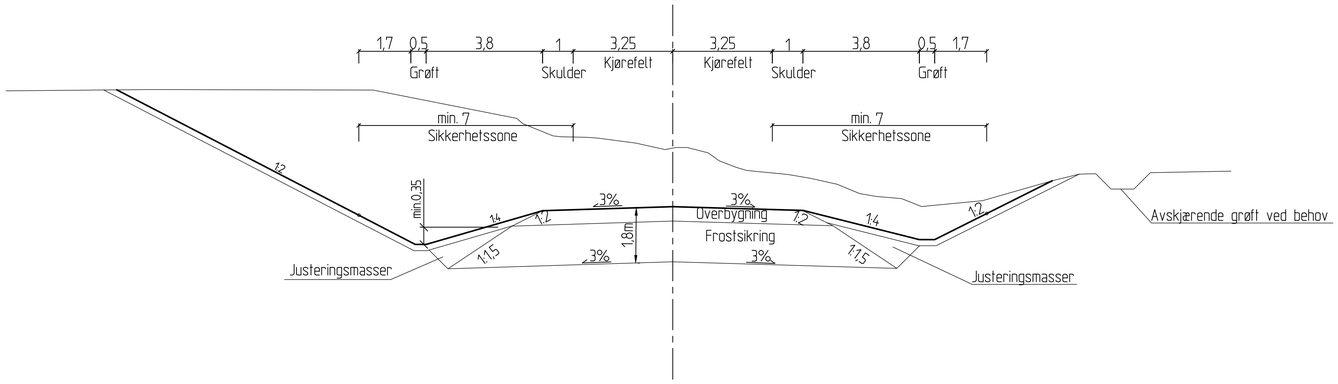

Revisjon	Revisjonen gjelder	Utarb.	Kontr.	Godkj.	Rev. dato

Statens vegvesen

E6 Helgeland sør

Parsell 2: Flyum - Lille Majavatn

Normalprofil

E6

Reguleringsplan

Tegningsdato	01.03.2021
Bestiller	May Brith Holand
Produsert for	Utbygging Nord
Produsert av	ViaNova Trondheim
PROF-nummer	18EV00006R_00023
Arkivnummer	20/191975
Byggverksnummer	-
Målestokk A1	1:100
Tegningsnummer/ revisjonsbokstav	F2101

Utarbeidet av	Kontrollert av	Godkjent av	Konsulentarkiv
LHB	TOK	MMY	Q:\..\2020035

Normalprofil Samleveger
Dim. klasse L1
Skjæring/Fylling

Vegmodell 22100

M=1:50

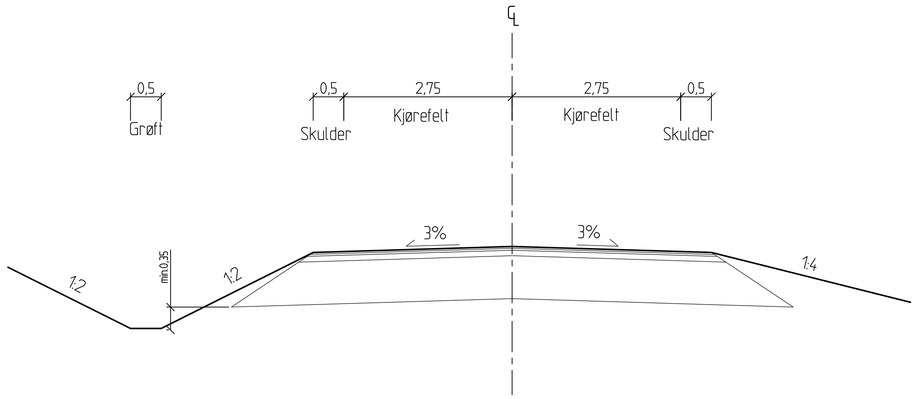

Normalprofil
Gårdsveg/driftsveg/adkomst
Skjæring/Fylling

Vegmodell 62100, 62150, 62300, 62350, 62500, 62550, 62600, 62650, 62700, 62850, 62950

M=1:50

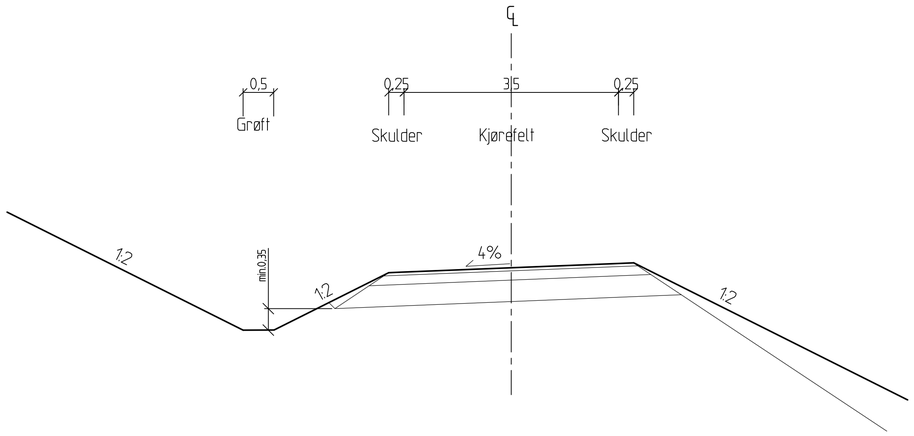

Normalprofil
Landbruksbilveg, vegklasse 3
Skjæring/Fylling

Vegmodell 62000

M=1:50

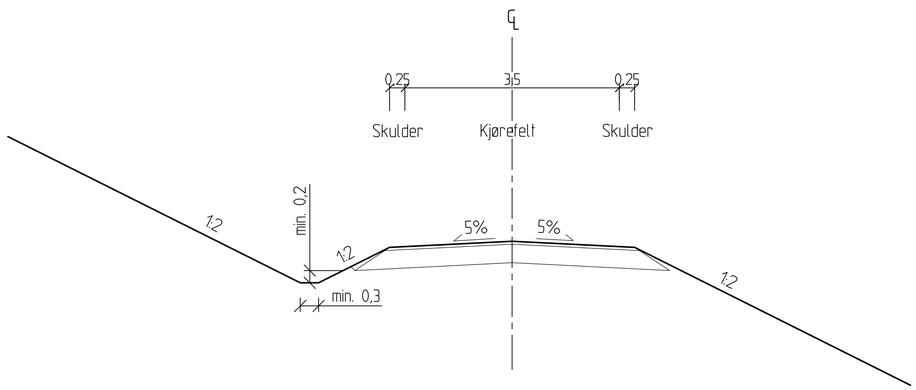

Normalprofil
Traktorveg, vegklasse 7
Skjæring/Fylling

Vegmodell 62200, 62450

M=1:50

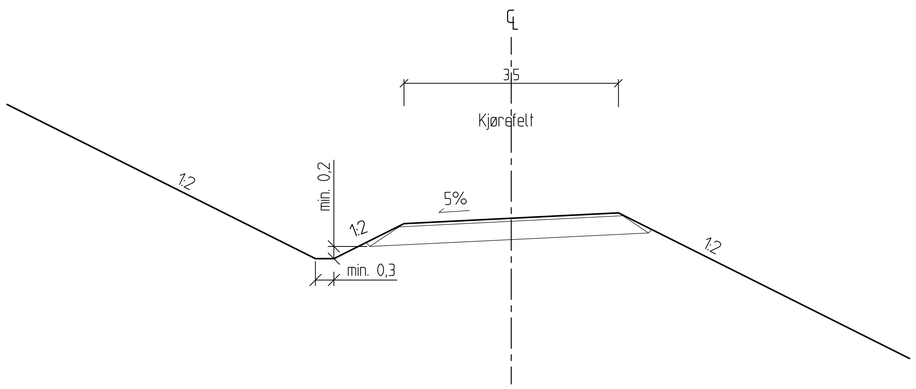

Revisjon	Revisjonen gjelder	Utarb.	Kontr.	Godkj.	Rev. dato

Statens vegvesen	
Tegningsdato	01.03.2021
Bestiller	May Brith Holand
Produsert for	Utbygging Nord
Produsert av	ViaNova Trondheim
E6 Helgeland sør Parsell 2: Flyum - Lille Majavatn Normalprofil Sideveger Reguleringsplan	VIANOVA
PROF-nummer	18EV00006R_00023
Arkivnummer	20/191975
Byggverksnummer	-
Målestokk A1	1:50
Tegningsnummer/ revisjonsbokstav	F2102

Utarbeidet av	Kontrollert av	Godkjent av	Konsulentarkiv
LHB	TQK	MMY	Q:_\2020035

E6
Trafikkgruppe C
Med frostsikring

M=1:10



Slitelag: Ab 16, 40mm
Bindlag: Agb 11, 30mm
Bærelag: Ag 22, 100mm (Legges i to lag)
(Evt. 70mm over 100mm Ag over Ak)

Forsterkningslag:
Kult 22/125mm, avstrødd Fk, 300mm

Frostsikringslag:
Knust berg, 1330mm
Knust i kontrollert produksjon

Fiberduk og evt. geonett ved behov

Undergrunn:
Middels/meget telefarlig grunn T3/T4
Fjell
Steinfylling

Lokalveger
Trafikkgruppe A

M=1:10

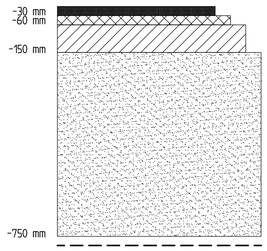

Slitelag: Agb 11, 30mm
Bindlag: Agb 11, 30mm
Bærelag: Ag 22, 90mm (legges i to lag)
(Evt. 50mm over 100mm, Ag over Fk)

Forsterkningslag
Kult 22/125mm, avstrødd Fk, 600mm

Fiberduk og evt. geonett ved behov

Undergrunn: Middels/meget telefarlig grunn T3/T4

Veger med grusdekke

M=1:10

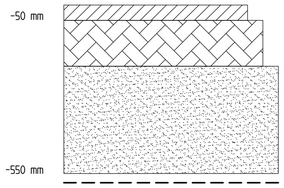

Grusdekke: Fk 0/22, 50mm

Bærelag: Fk 0/32mm , 150mm

Forsterkningslag: Kult 22/125mm , 350mm

Fiberduk og evt. geonett ved behov

Undergrunn: Middels/meget telefarlig grunn T3/T4

Gang- og sykkelveg

M=1:10

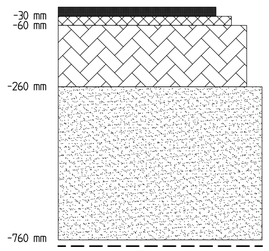

Slitelag: Agb 11, 30mm
Bindlag: Agb 11, 30mm

Bærelag: Fk 0/32, 200mm

Forsterkningslag
Kult 22/125mm, avstrødd Fk, 500mm

Fiberduk og evt. geonett ved behov

Undergrunn: T4

Lokalveger
Trafikkgruppe A

M=1:10

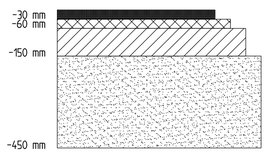

Slitelag: Agb 11, 30mm
Bindlag: Agb 11, 30mm
Bærelag: Ag 22, 90mm (legges i to lag)
(Evt. 50mm over 100mm, Ag over Fk)

Forsterkningslag
Kult 22/125mm, avstrødd Fk, 300mm

Undergrunn: Steinfylling T1

Veger med grusdekke

M=1:10

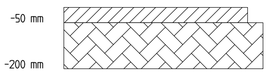

Grusdekke: Fk 0/22, 50mm

Bærelag: Fk 0/32mm, 150mm

Undergrunn: Steinfylling, T1, avrettes

Revisjon	Revisjonen gjelder	Utarb.	Kontr.	Godkj.	Rev. dato

Statens vegvesen

E6 Helgeland sør

Parsell 2: Flyum - Lille Majavatn

Overbygning

Reguleringsplan

Tegningsdato	01.03.2021
Bestiller	May Brith Holand
Produsert for	Utbygging Nord
Produsert av	ViaNova Trondheim
PROF-nummer	18EV00006R_00023
Arkivnummer	20/191975
Byggverksnummer	-
Målestokk A1	1:10
Tegningsnummer/ revisjonsbokstav	F2111

Utarbeidet av	Kontrollert av	Godkjent av	Konsulentarkiv
LHB	TOK	MMY	Q:\..\2020035

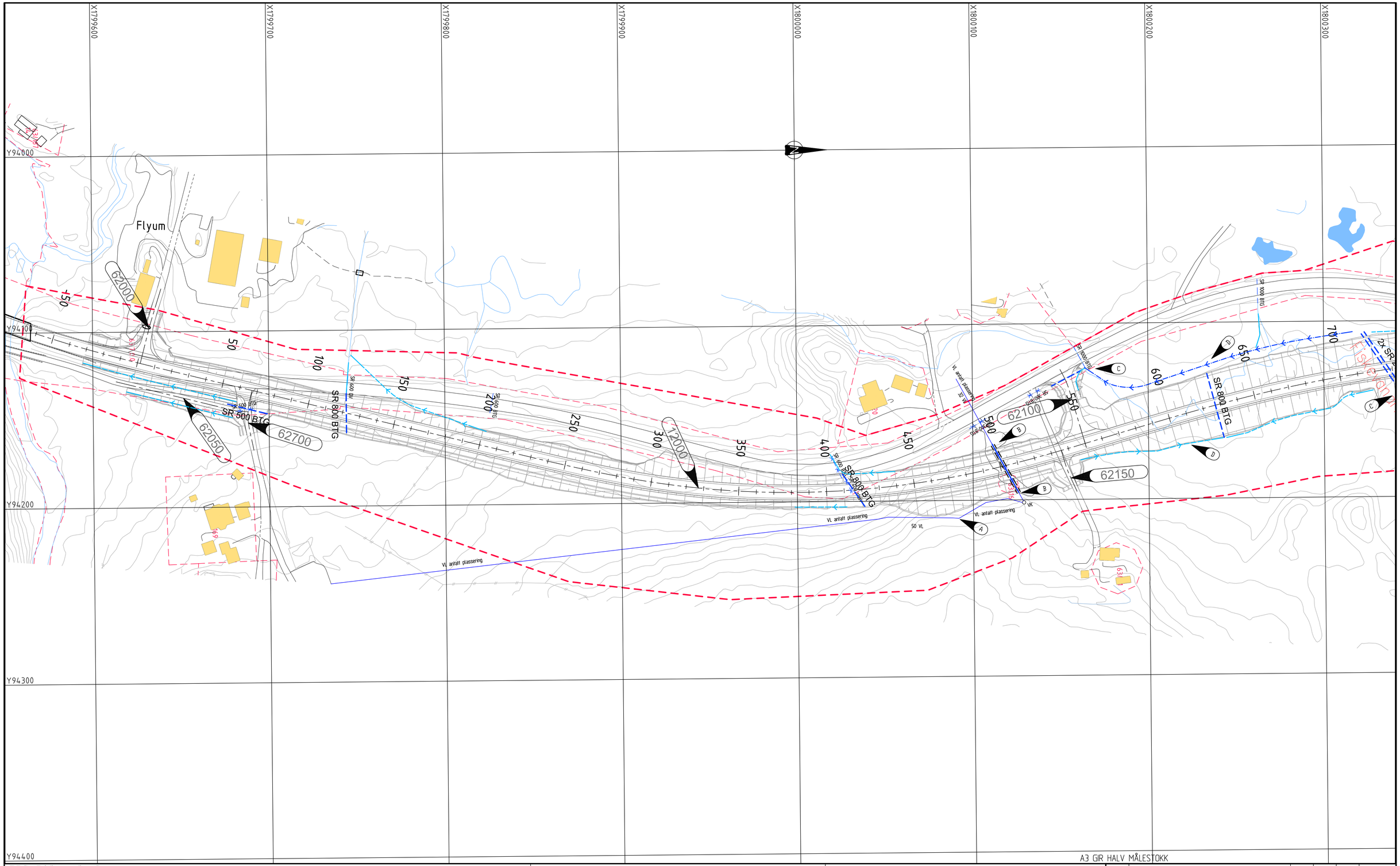

TEGNFORKLARING

Prosjektert

- Stikkrenne(SR)
- Bru
- Åpen terrenggrøft/bekkeløp
- Åpen terrenggrøft
- Nisje
- Vannledning
- Varerør
- XXXXX Henvisning til vegmodell
- Varslet plangrense

Eksisterende

- OV-ledning/Stikkrenne
- OV-ledning/Stikkrenne utgår
- Bekk / vannkontur
- Eiendomsgrense
- Bygning
- Bygning rives
- Vannledning
- Vannledning utgår
- Vannkum

MERKNADER

- Koordinatsystem: Euref89 NTM, sone 13. Høydegrunnlag: NN2000.

- Omlegging og ivaretakelse av kommunale og private VA-ledninger skal utføres i samsvar med føringer gitt av Grane kommune.

A Eksisterende vannledning skal ivaretas. Lokaliseres og flyttes dersom den kommer i konflikt med ny veg.

B Tilknyttes eksisterende ledning.

C Bekkeinntak med vingemur av stein (tørrmur).

D Terrenggrøfter innenfor flyttlei for rein utføres med slake skråninger.

HENVISNINGER

- N-VA-03 Beregning dimensjonerende vannføring i bekker og overvannssystemer

Revisjon	Revisjonen gjelder	Utarb.	Kontr.	Godkj.	Rev. dato

Statens vegvesen

E6 Helgeland sør

Parsell 2: Flyum - Lille Majavatn

Plan

Pr. -30 - 700

Reguleringsplan

Tegningsdato	01.03.2021
Bestiller	May Brith Holand
Produsert for	Utbygging Nord
Produsert av	ViaNova Trondheim
PROF-nummer	18EV00006R_00023
Arkivnummer	20/191975
Byggverksnummer	-
Målestokk A1	1:1000
Tegningsnummer/ revisjonsbokstav	G2001

Utarbeidet av	Kontrollert av	Godkjent av	Konsulentarkiv
NGB	SLF	MMY	Q:\...\2020035

Q:\Prosjekt\2020\2020035 E6 Helgeland sør - Reguleringsplan\04 Plandata\02 Tegninger\LAY_G2001-G2010.dwg, 12.03.2021 16:45:35, DWG To PDF.pc3

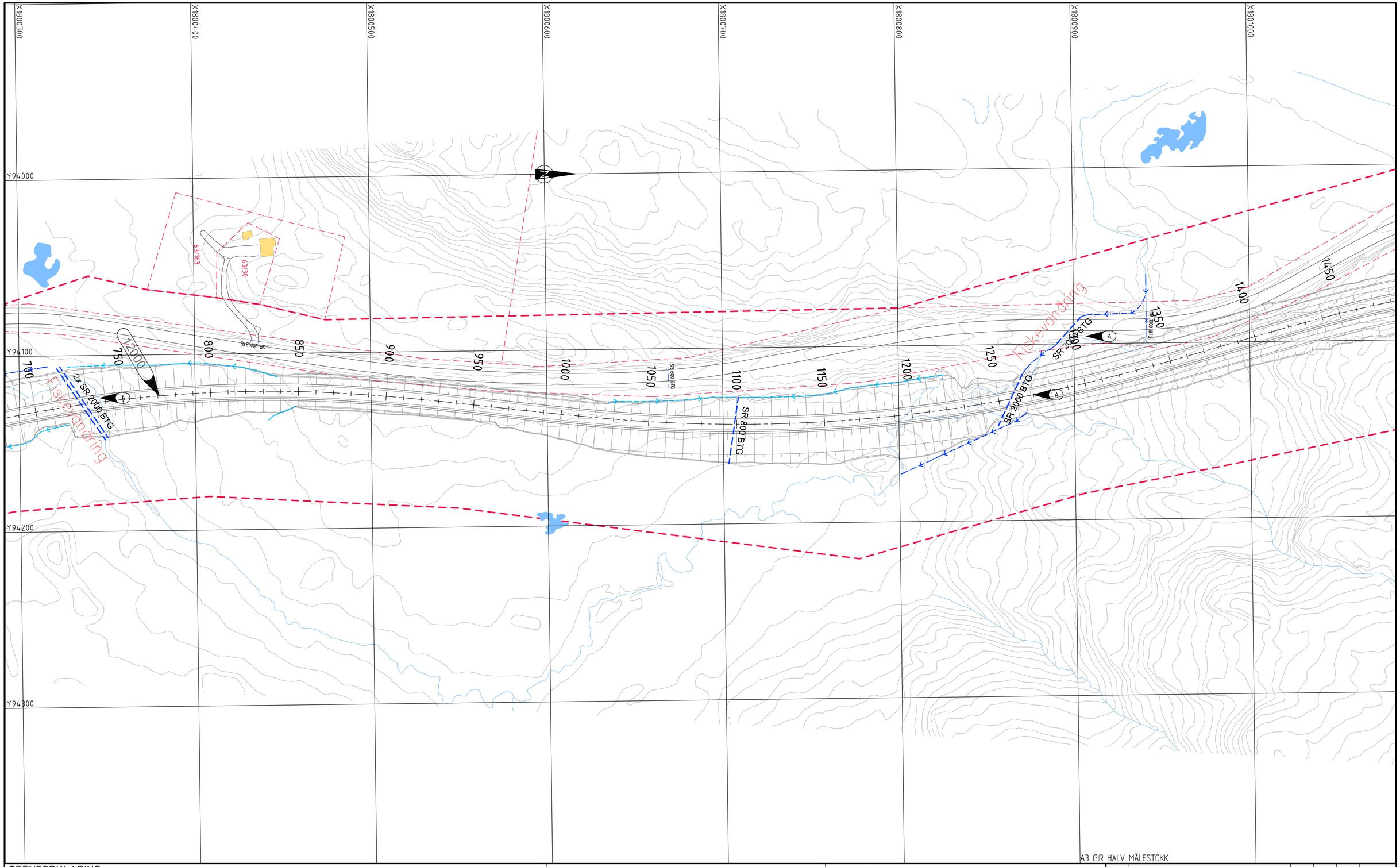

TEGNFORKLARING

Prosjektert

- Stikkrenne(SR)
- Bru
- Åpen terrenggrøft/bekkeløp
- Åpen terrenggrøft
- Nisje

Eksisterende

- OV-ledning/Stikkrenne
- OV-ledning/Stikkrenne utgår
- Bekk / vannkontur
- Eiendomsgrense
- Bygning
- Bygning rives

XXXXX Henvisning til vegmodell

Varslet plangrense

MERKNADER

- Koordinatsystem: Euref89 NTM, sone 13. Høydegrunnlag: NN2000.

A Dimensjon tar ikke hensyn til fiskevandring.
Detaljprosjektering må ivareta krav til utforming som legger til rette for fiskevandring.

B Bekk må undersøkes for dokumentasjon på fiskevandring.

HENVISNINGER

- N-VA-03 Beregning dimensjonerende vannføring i bekker og overvannssystemer

Revisjon	Revisjonen gjelder	Utarb.	Kontr.	Godkj.	Rev. dato

Statens vegvesen

E6 Helgeland sør

Parsell 2: Flyum - Lille Majavatn

Plan

Pr. 700 - 1450

Reguleringsplan

Utarbeidet av	Kontrollert av	Godkjent av	Konsulentarkiv
NGB	SLF	MMY	Q:\...\2020035

Tegningsdato	01.03.2021
Bestiller	May Brith Holand
Produsert for	Utbygging Nord
Produsert av	ViaNova Trondheim
PROF-nummer	18EV00006R_00023
Arkivnummer	20/191975
Byggverksnummer	-
Målestokk A1	1:1000
Tegningsnummer/ revisjonsbokstav	G2002

VIANOVA

Q:\Prosjekt\2020\2020035 E6 Helgeland sør - Reguleringsplan\04 Plandata\02 Tegninger\LAY_G2001-G2010.dwg, 12.03.2021 16:46:04, DWG To PDF.pc3

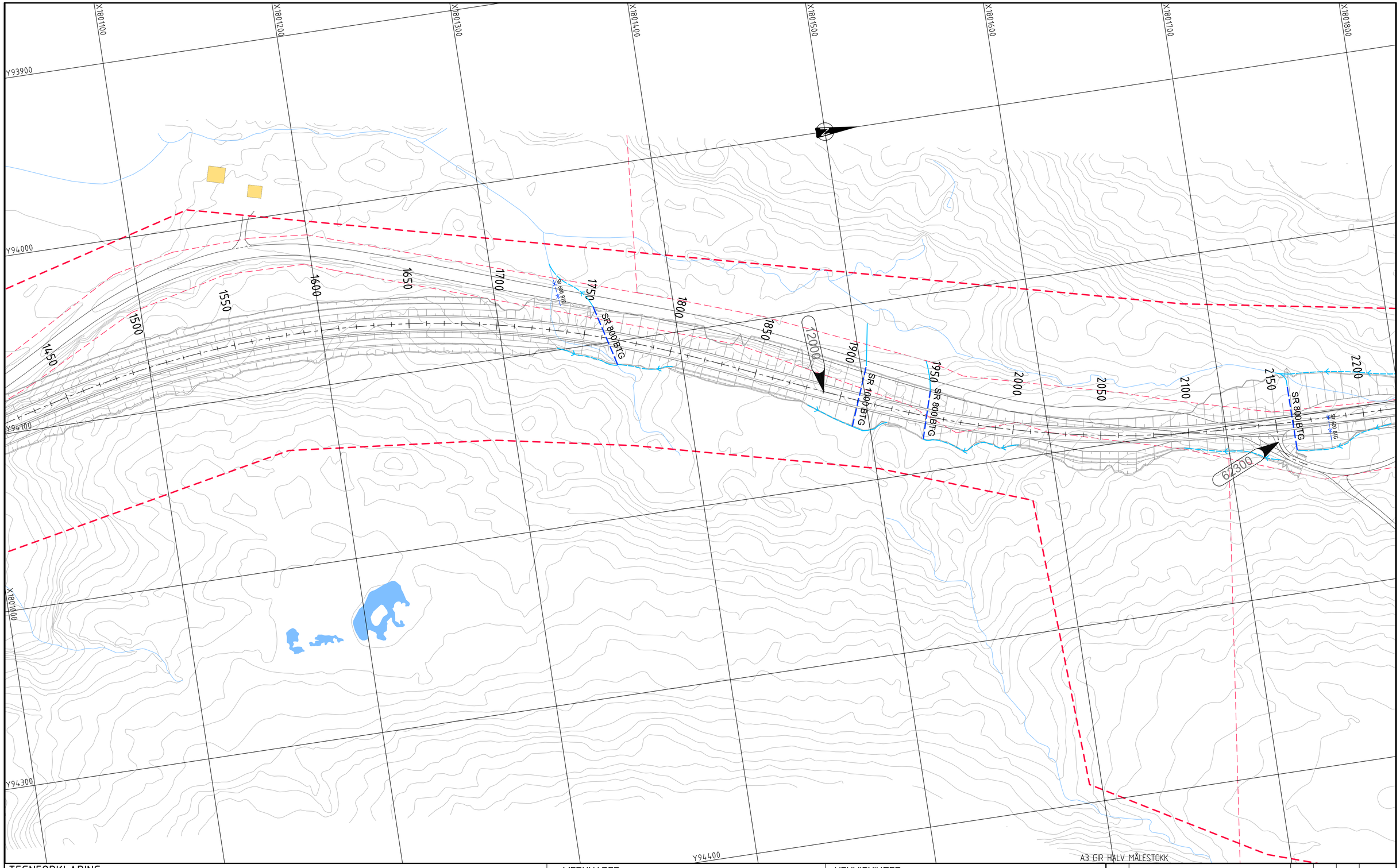

TEGNFORKLARING

Prosjektert

- Stikkrenne(SR)
- Bru
- Åpen terrenggrøft/bekkeløp
- Åpen terrenggrøft
- Nisje

Eksisterende

- OV-ledning/Stikkrenne
- OV-ledning/Stikkrenne utgår
- Bekk / vannkontur
- Eiendomsgrense
- Bygning
- Bygning rives

XXXXX Henvisning til vegmodell

Varslet plangrense

MERKNADER

- Koordinatsystem: Euref89 NTM, sone 13. Høydegrunnlag: NN2000.

HENVISNINGER

- N-VA-03 Beregning dimensjonerende vannføring i bekker og overvannssystemer

Revisjon	Revisjonen gjelder	Utarb.	Kontr.	Godkj.	Rev. dato

Statens vegvesen

E6 Helgeland sør

Parsell 2: Flyum - Lille Majavatn

Plan

Pr. 1450 - 2200

Reguleringsplan

Tegningsdato	01032021
Bestiller	May Brith Holand
Produsert for	Utbygging Nord
Produsert av	VianOva Trondheim
PROF-nummer	18EV00006R_00023
Arkivnummer	20/191975
Byggverksnummer	-
Målestokk A1	1:1000
Tegningsnummer/ revisjonsbokstav	G2003

Utarbeidet av	Kontrollert av	Godkjent av	Konsulentarkiv
NGB	SLF	MMY	Q:\..\2020035

Q:\Prosjekt\2020\2020035 E6 Helgeland sør - Reguleringsplan\04 Plandata\02 Tegninger\LAY_G2001-G2010.dwg, 12.03.2021 16:37:53, DWG To PDF.pc3

Q:\Prosjekt\2020\2020035 E6 Helgeland sør - Reguleringsplan\04 Plandata\02 Tegninger\LAY_G2001-G2010.dwg, 12.03.2021 16:38:33, DWG To PDF.pc3

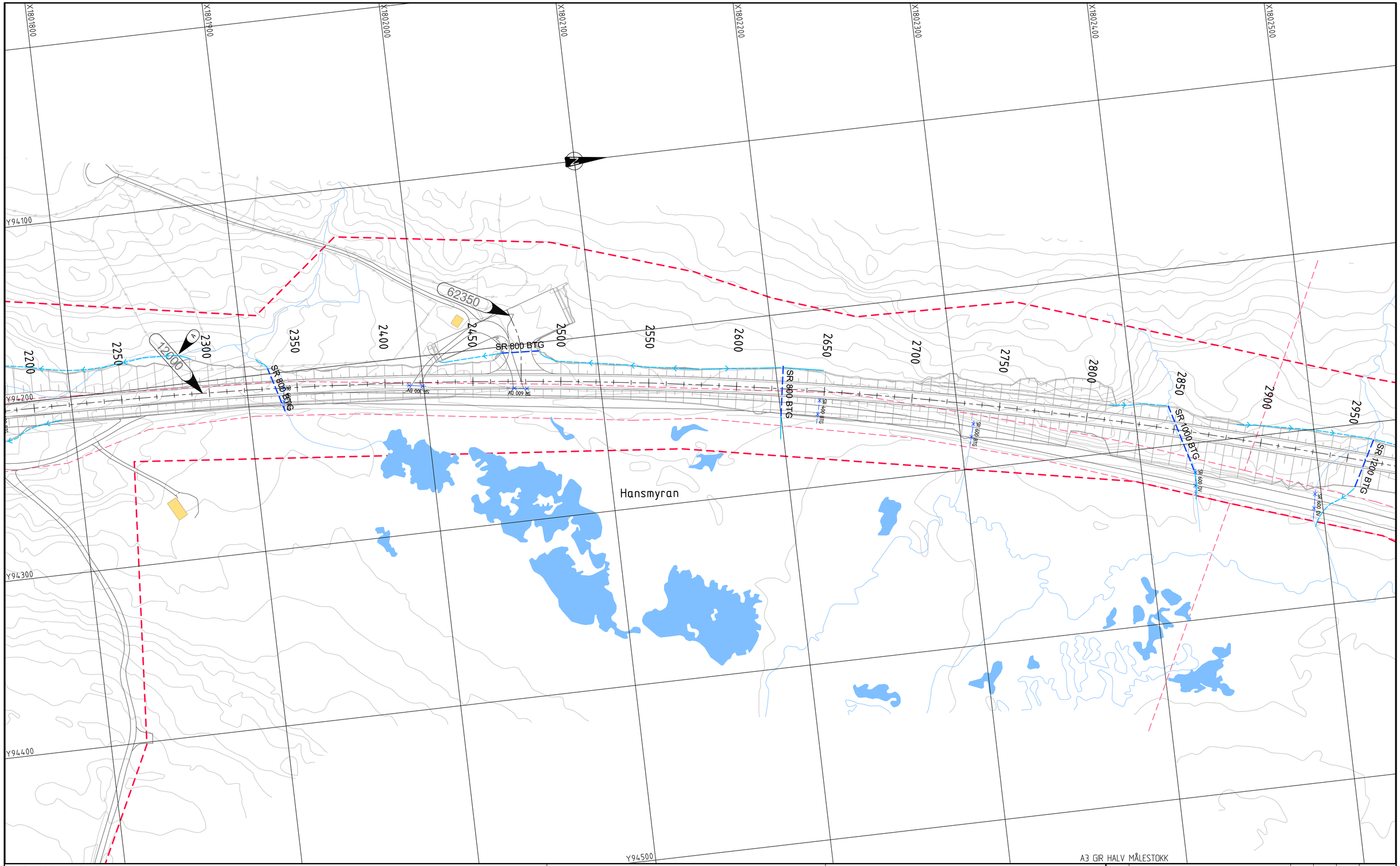

TEGNFORKLARING

Prosjektert

- Stikkrenne(SR)
- Bru
- Åpen terrenggrøft/bekkeløp
- Åpen terrenggrøft
- Nisje

Eksisterende

- OV-ledning/Stikkrenne
- OV-ledning/Stikkrenne utgår
- Bekk / vannkontur
- Eiendomsgrense
- Bygning
- Bygning rives

XXXXX Henvisning til vegmodell

Varslet plangrense

MERKNADER

- Koordinatsystem: Euref89 NTM, sone 13. Høydegrunnlag: NN2000.

A Åpen terrenggrøft legges slik at den kommer innenfor inngjerdingen til reindriften. Terreng mot vegfylling tilpasses slik at terrenggrøft sørger for drenering.

HENVISNINGER

- N-VA-03 Beregning dimensjonerende vannføring i bekker og overvannssystemer

Revisjon	Revisjonen gjelder	Utarb.	Kontr.	Godkj.	Rev. dato

Statens vegvesen

E6 Helgeland sør

Parsell 2: Flyum - Lille Majavatn

Plan

Pr. 2200 - 2950

Reguleringsplan

Utarbeidet av	Kontrollert av	Godkjent av	Konsulentarkiv
NGB	SLF	MMY	Q:\...\2020035

Tegningsdato	01.03.2021
Bestiller	May Brith Holand
Produsert for	Utbygging Nord
Produsert av	ViaNova Trondheim
PROF-nummer	18EV00006R_00023
Arkivnummer	20/191975
Byggverksnummer	–
Målestokk A1	1:1000
Tegningsnummer/ revisjonsbokstav	G2004

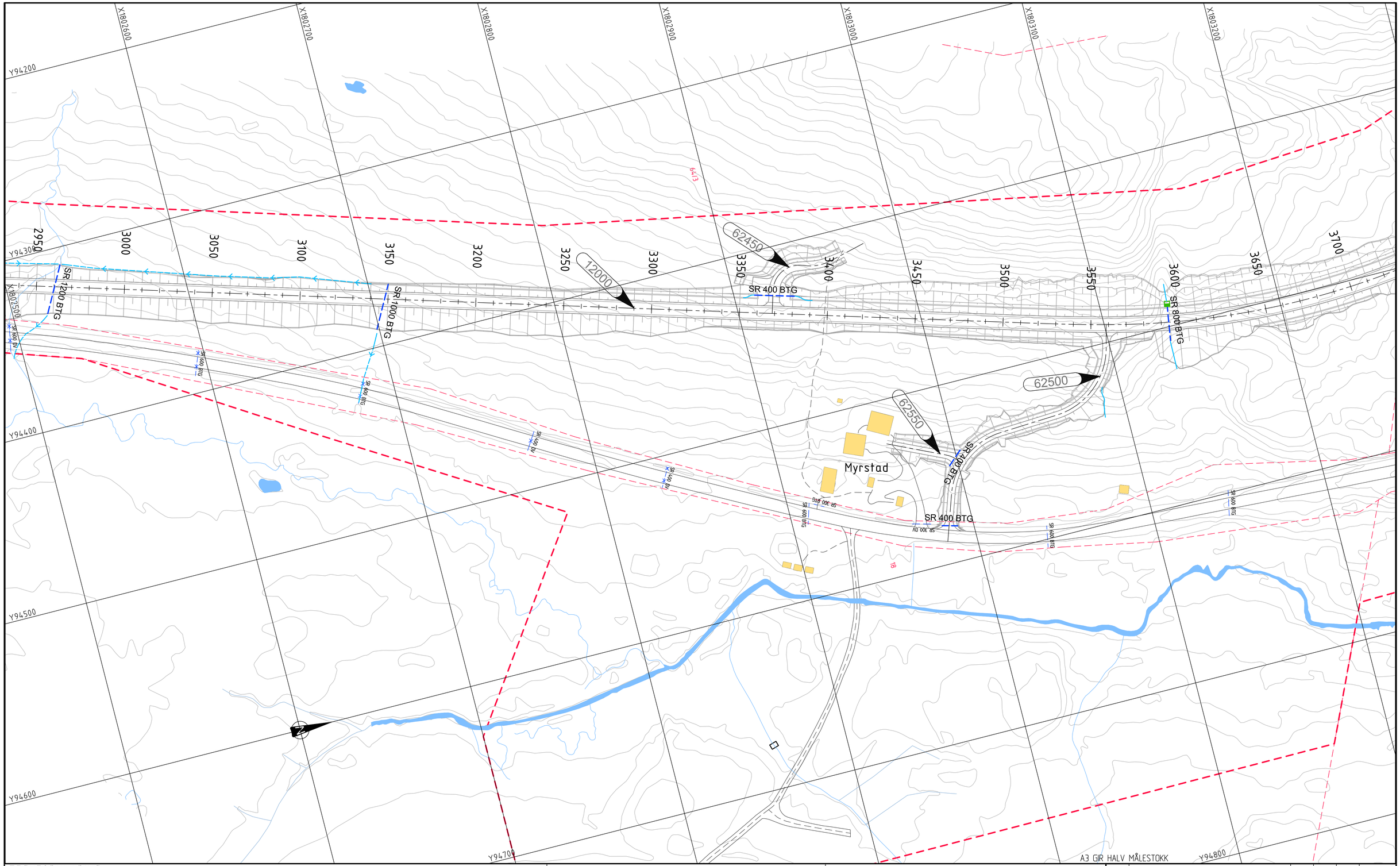

TEGNFORKLARING

Prosjektert

- Stikkrenne(SR)
- Bru
- Åpen terrenggrøft/bekkeløp
- Åpen terrenggrøft
- Nisje

Eksisterende

- OV-ledning/Stikkrenne
- OV-ledning/Stikkrenne utgår
- Bekk / vannkontur
- Eiendomsgrense
- Bygning
- Bygning rives

XXXXX Henvisning til vegmodell

Varslet plangrense

MERKNADER

- Koordinatsystem: Euref89 NTM, sone 13. Høydegrunnlag: NN2000.

HENVISNINGER

- N-VA-03 Beregning dimensjonerende vannføring i bekker og overvannssystemer

Revisjon	Revisjonen gjelder	Utarb.	Kontr.	Godkj.	Rev. dato

Statens vegvesen

E6 Helgeland sør

Parsell 2: Flyum - Lille Majavatn

Plan

Pr. 2950 - 3700

Reguleringsplan

Tegningsdato	01.03.2021
Bestiller	May Brith Holand
Produsert for	Utbygging Nord
Produsert av	ViaNova Trondheim
PROF-nummer	18EV00006R_00023
Arkivnummer	20/191975
Byggverksnummer	-
Målestokk A1	1:1000
Tegningsnummer/ revisjonsbokstav	G2005

Utarbeidet av	Kontrollert av	Godkjent av	Konsulentarkiv
NGB	SLF	MMY	Q:\...\2020035

Q:\Prosjekt\2020\2020035 E6 Helgeland sør - Reguleringsplan\04 Plandata\02 Tegninger\LAY_G2001-G2010.dwg, 12.03.2021 16:39:20, DWG To PDF.pc3

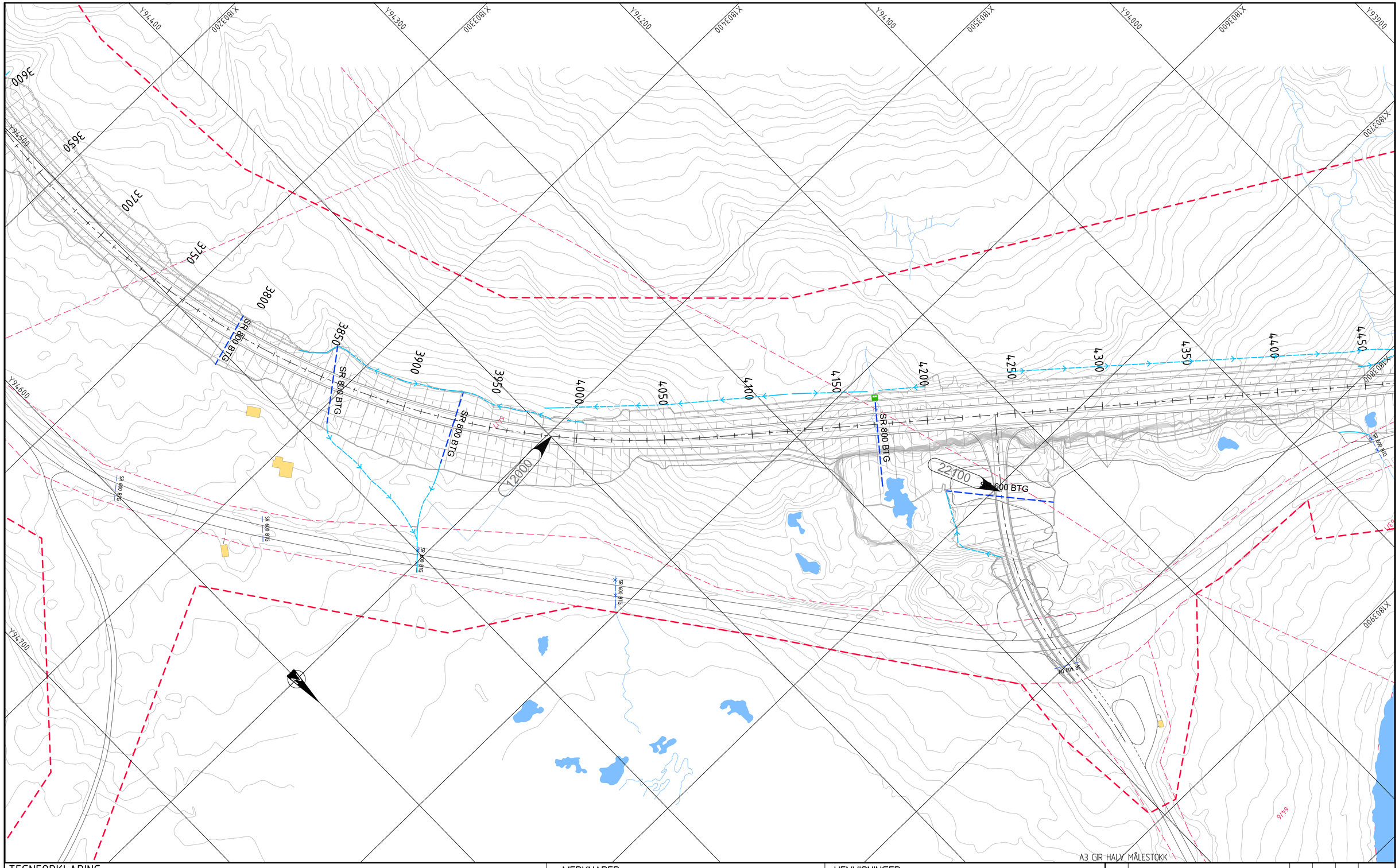

TEGNFORKLARING

Prosjektert

- Stikkrenne(SR)
- Bru
- Åpen terrenggrøft/bekkeløp
- Åpen terrenggrøft
- Nisje

Eksisterende

- OV-ledning/Stikkrenne
- OV-ledning/Stikkrenne utgår
- Bekk / vannkontur
- Eiendomsgrense
- Bygning
- Bygning rives

XXXXX Henvisning til vegmodell

Varslet plangrense

MERKNADER

- Koordinatsystem: Euref89 NTM, sone 13. Høydegrunnlag: NN2000.

HENVISNINGER

- N-VA-03 Beregning dimensjonerende vannføring i bekker og overvannssystemer

Revisjon	Revisjonen gjelder	Utarb.	Kontr.	Godkj.	Rev. dato

Statens vegvesen

E6 Helgeland sør

Parsell 2: Flyum - Lille Majavatn

Plan

Pr. 3700 - 4450

Reguleringsplan

Tegningsdato	01032021
Bestiller	May Brith Holand
Produsert for	Utbygging Nord
Produsert av	ViaNova Trondheim
PROF-nummer	18EV00006R_00023
Arkivnummer	20/191975
Byggverksnummer	-
Målestokk A1	1:1000
Tegningsnummer/ revisjonsbokstav	G2006

Utarbeidet av	Kontrollert av	Godkjent av	Konsulentarkiv
NGB	SLF	MMY	Q:\...\2020035

Q:\Prosjekt\2020\2020035 E6 Helgeland sør - Reguleringsplan\04 Plandata\02 Tegninger\LAY_G2001-G2010.dwg, 12.03.2021 16:39:00, DWG To PDF.pc3

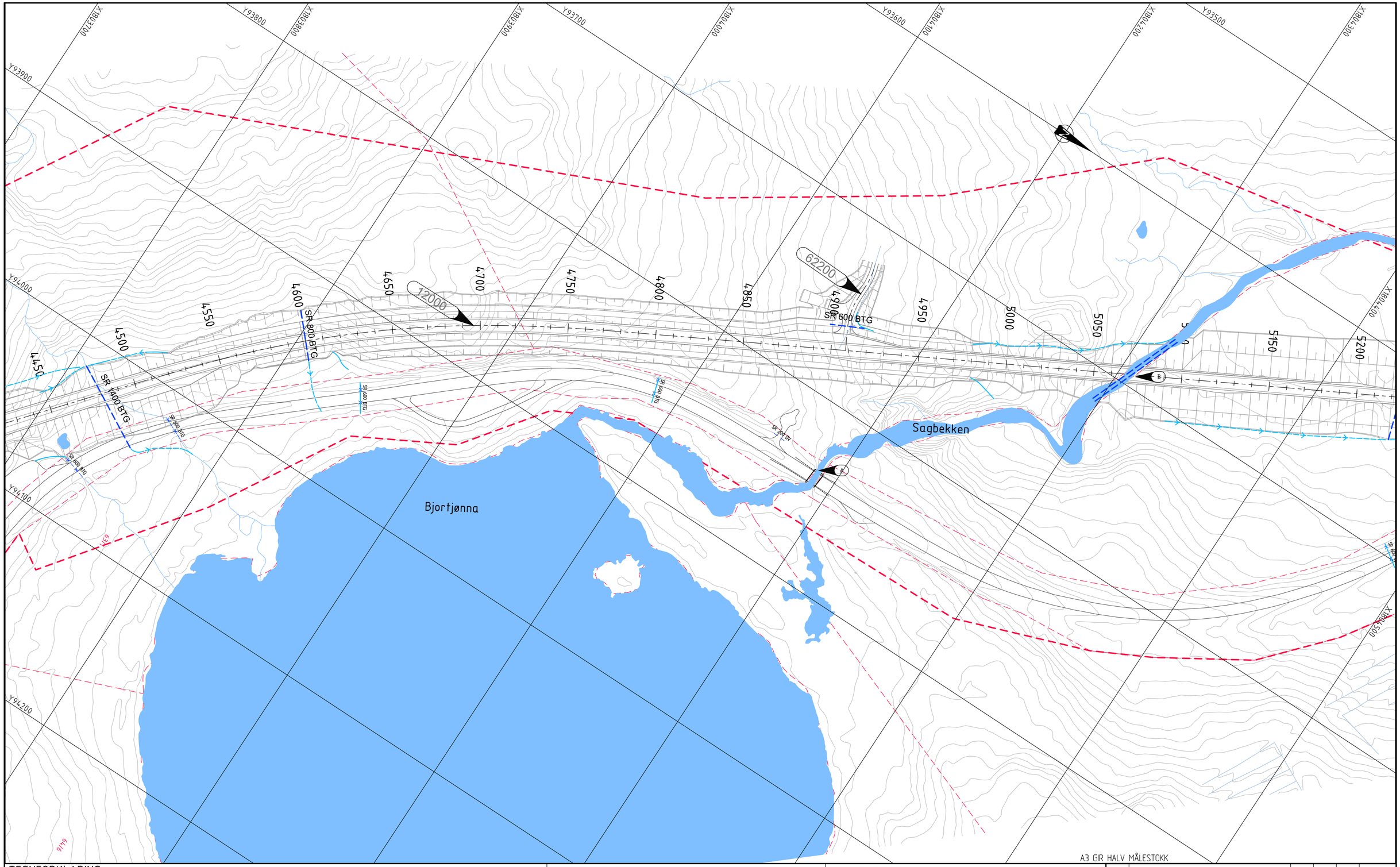
Bjortjønna
Sagbekken
SR 1400 BTG
SR 800 BTG
SR 600 BTG
SR 600 BTG
SR 600

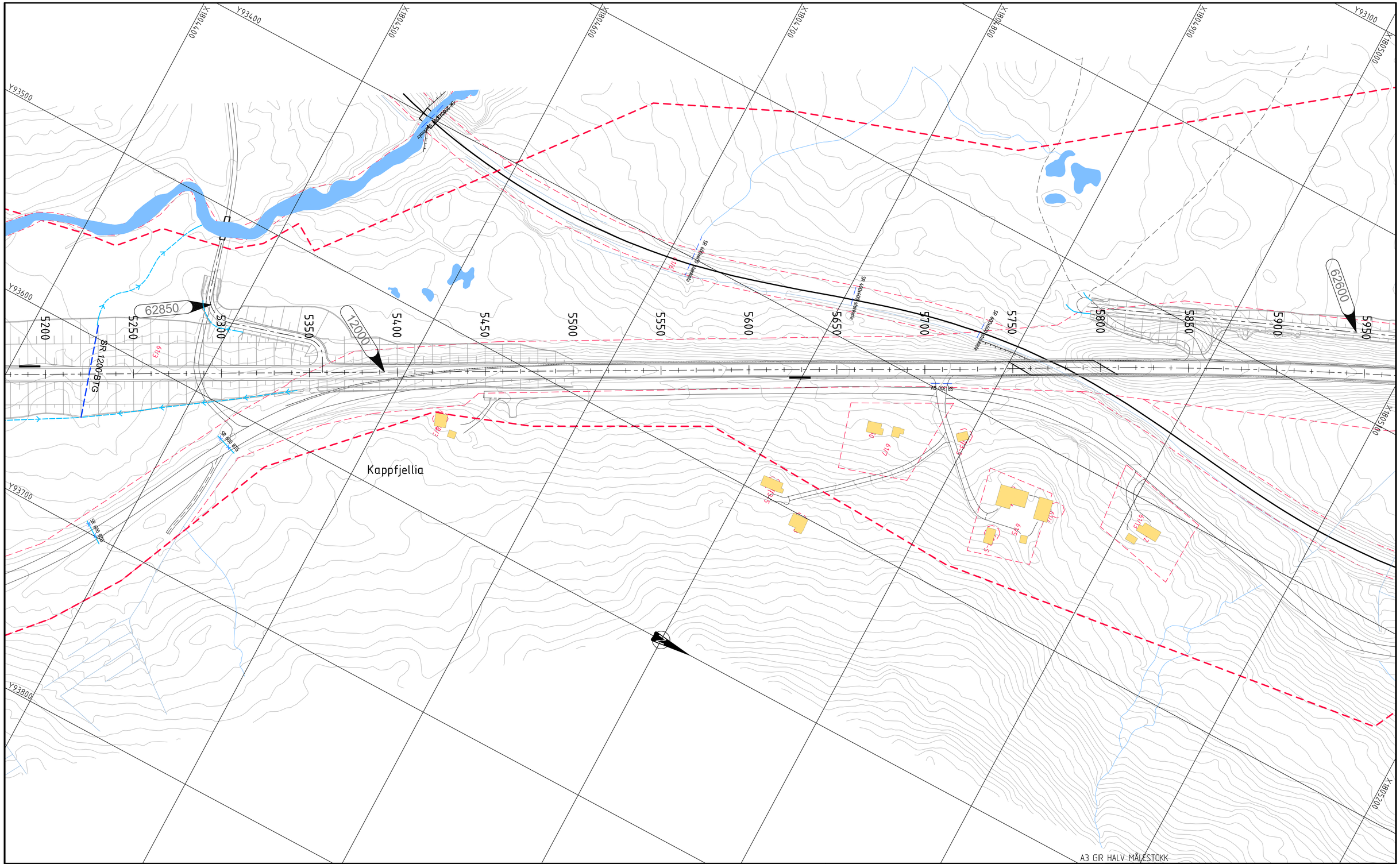
Kappfjellia
5200
5250
5300
5350
5400
5450
5500
5550
5600
5650
5700
5750
5800
5850
5900
5950
62850
12000
62600
SR 1200 BTG
SR 600 BTG
SR 400 BTG
SR 300 BTG
SR 300 BTG
SR 300

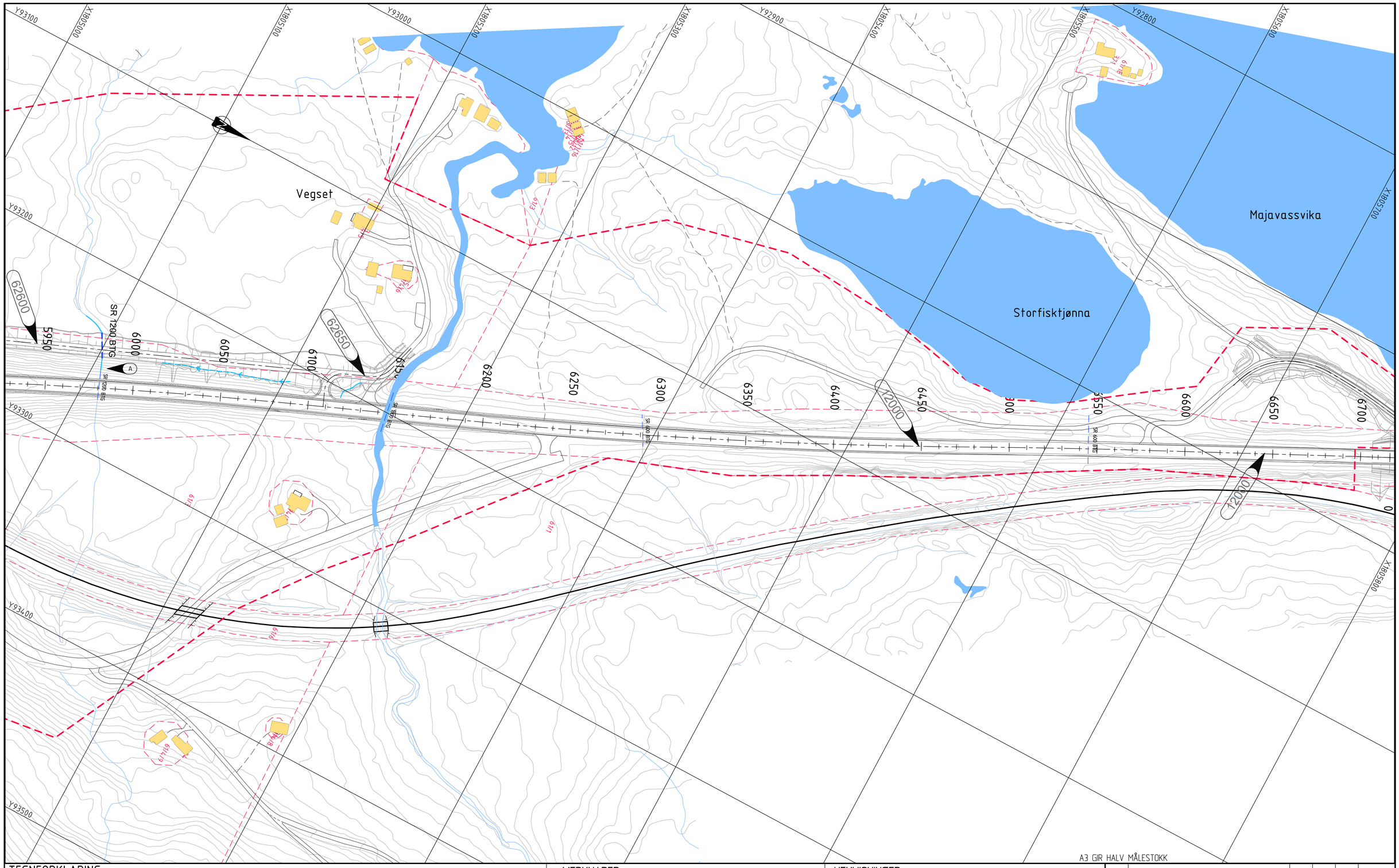

TEGNFORKLARING

Prosjektert

- Stikkrenne(SR)
- Bru
- Åpen terrenggrøft/bekkeløp
- Åpen terrenggrøft
- Nisje

Eksisterende

- OV-ledning/Stikkrenne
- OV-ledning/Stikkrenne utgår
- Bekk / vannkontur
- Eiendomsgrense
- Bygning
- Bygning rives

XXXXX Henvisning til vegmodell

Varslet plangrense

MERKNADER

- Koordinatsystem: Euref89 NTM, sone 13. Høydegrunnlag: NN2000.

(A) Åpen terrenggrøft tilpasses eksisterende stikkrenne i E6 og ny stikkrenne i veglinje 62600.

HENVISNINGER

- N-VA-03 Beregning dimensjonerende vannføring i bekker og overvannssystemer

Revisjon	Revisjonen gjelder	Utarb.	Kontr.	Godkj.	Rev. dato

Statens vegvesen

E6 Helgeland sør

Parsell 2: Flyum - Lille Majavatn

Plan

Pr. 5950 - 6700

Reguleringsplan

Utarbeidet av	Kontrollert av	Godkjent av	Konsulentarkiv
NGB	SLF	MMY	Q:\...\2020035

Tegningsdato	01.03.2021
Bestiller	May Brith Holand
Produsert for	Utbygging Nord
Produsert av	VIaNova Trondheim
PROF-nummer	18EV00006R_00023
Arkivnummer	20/191975
Byggverksnummer	-
Målestokk A1	1:1000
Tegningsnummer/ revisjonsbokstav	G2009

Q:\Prosjekt\2020\2020035 E6 Helgeland sør - Reguleringsplan\04 Plandata\02 Tegninger\LAY_G2001-G2010.dwg, 12.03.2021 16:41:29, DWG To PDF.pc3

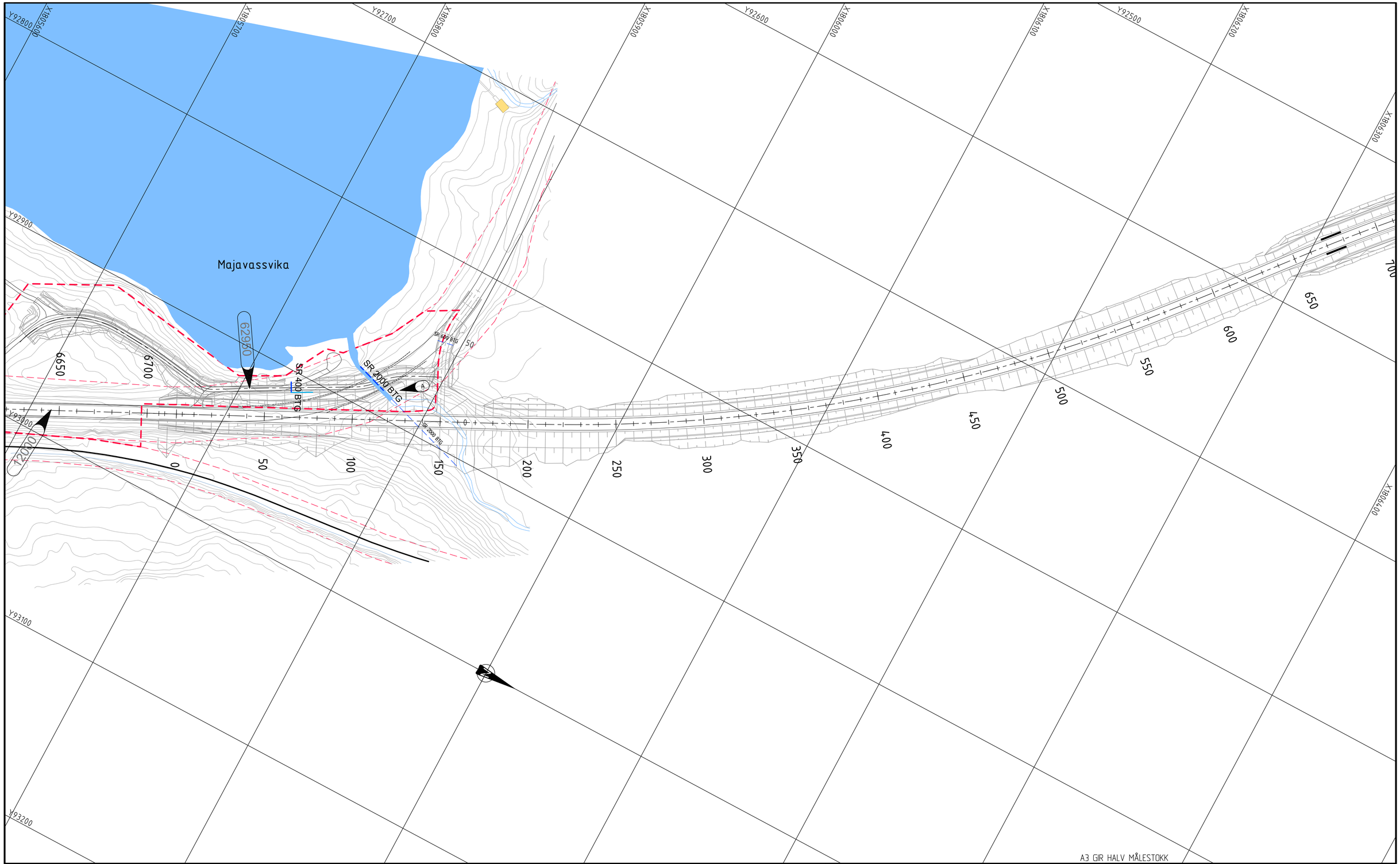

TEGNFORKLARING

Prosjektert

- Stikkrenne(SR)
- Bru
- Åpen terrenggrøft/bekkeløp
- Åpen terrenggrøft
- Nisje

Eksisterende

- OV-ledning/Stikkrenne
- OV-ledning/Stikkrenne utgår
- Bekk / vannkontur
- Eiendomsgrense
- Bygning
- Bygning rives

XXXXX Henvisning til vegmodell

Varslet plangrense

MERKNADER

- Koordinatsystem: Euref89 NTM, sone 13. Høydegrunnlag: NN2000.

A Eksisterende stikkrenne forlenges, utløp erosjonssikres og tilpasses terreng.

HENVISNINGER

- N-VA-03 Beregning dimensjonerende vannføring i bekker og overvannssystemer

Revisjon	Revisjonen gjelder	Utarb.	Kontr.	Godkj.	Rev. dato

Statens vegvesen

E6 Helgeland sør

Parsell 2: Flyum - Lille Majavatn

Plan

Pr. 6630 - 6706

Reguleringsplan

Tegningsdato	01032021
Bestiller	May Brith Holand
Produsert for	Utbygging Nord
Produsert av	ViaNova Trondheim
PROF-nummer	18EV00006R_00023
Arkivnummer	20/191975
Byggverksnummer	-
Målestokk A1	1:1000
Tegningsnummer/ revisjonsbokstav	G2010

Utarbeidet av	Kontrollert av	Godkjent av	Konsulentarkiv
NGB	SLF	MMY	Q:\...\2020035

Q:\Prosjekt\2020\2020035 E6 Helgeland sør - Reguleringsplan\04 Plandata\02 Tegninger\LAY_G2001-G2010.dwg, 12.03.2021 16:41:52, DWG To PDF.pc3

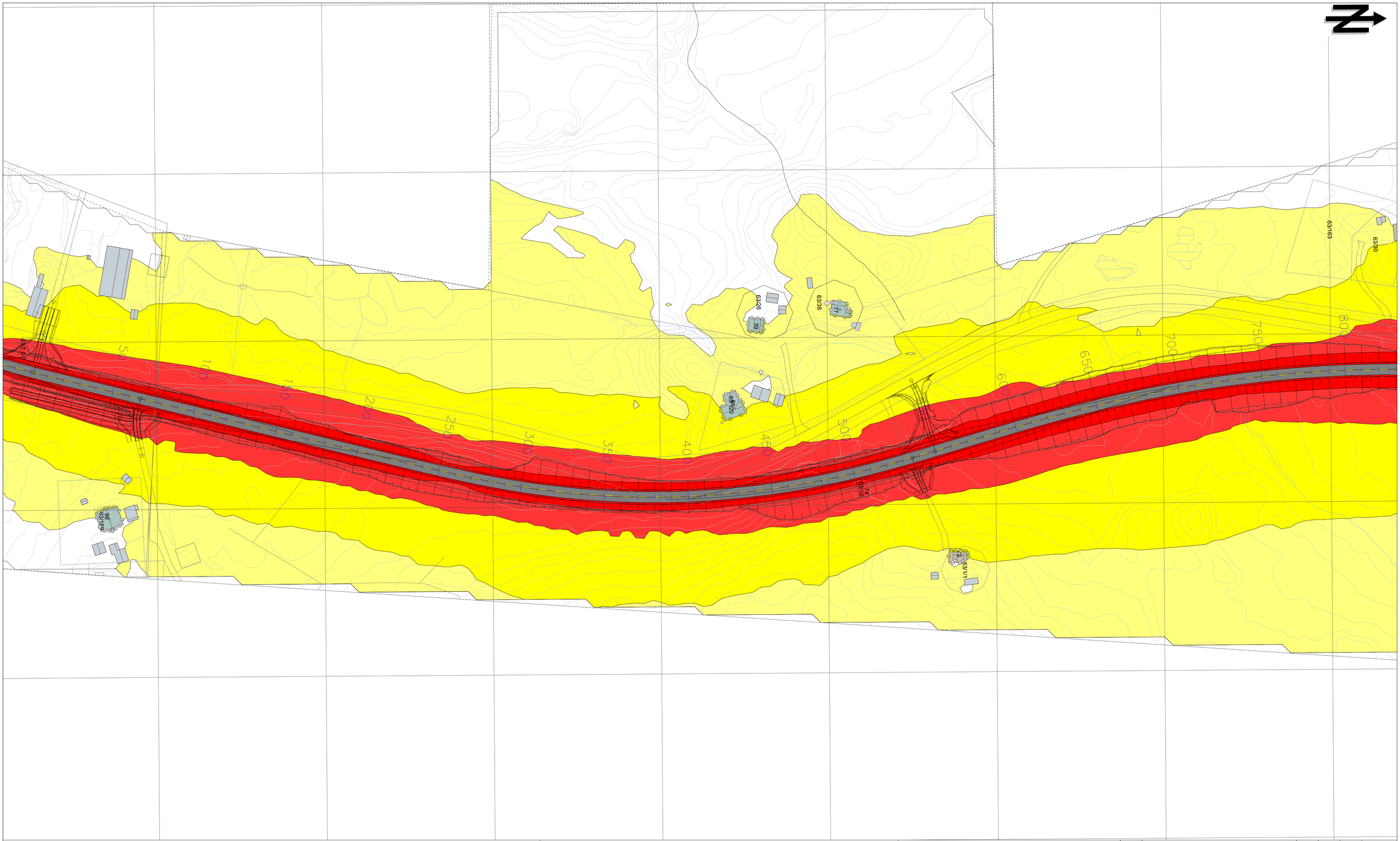

TEGNFORKLARING

Fargekoder (Lden):

- <= 55 dB
- > 55 dB
- > 60 dB
- > 65 dB
- > 70 dB
- > 75 dB

Objekter i tegningen:

- Støyfølsom bygning
- Ikke støyfølsom bygning
- Fritidsbolig
- Vei
- Terrenglinje
- Høydepunkt
- Bakke (hard,medium,myk)
- Vannflate
- Eiendomsgrense
- Beregningsområde

Oppløsning: 5 x 5 meter
Beregningshøyde: 4.0 meter

MERKNADER

- Koordinatsystem. EUREF89 NTM, sone 13. Høydegrunnlag: NN2000.
- Beregninger på bygning visere høyeste nivå uavhengig av etasje.

HENVISNINGER

- Beregninger utført med CadnaA 2021 MR1
- Trafikkmengder: ÅDT 1600, tungtrafikk 30%.
- Fartsgrense: Profil 0-550: 80 km/t Profil 550-slutt: 90 km/t

Rev.	Revisjonen gjelder	Utarb.	Kontr.	Godkj.	Rev. dato
0	Tegning opprettet	MAJ	ABE	MAJ	01.03.21

Statens vegvesen

E6 Helgeland Sør

Parsell 2: Flyum - Lille Majavatn
Støysonekart (4m)
Pr. 0-800

Reguleringsplan

Utarbeidet av	Kontrollert av	Godkjent av	Konsulentarkiv
MAJ	ABE	MAJ	72039-10

Tegningsdato	01.03.21
Bestiller	May Brith Holand
Produsert for	Utbygging Nord
Produsert av	Brekke & Strand Akustikk AS
PROF-nummer	18EV00006R_00023
Arkivreferanse	20/191975
Byggverknummer	-
Målestokk A1	1:1000
Tegningsnummer/ revisjonsbokstav	X2001 0

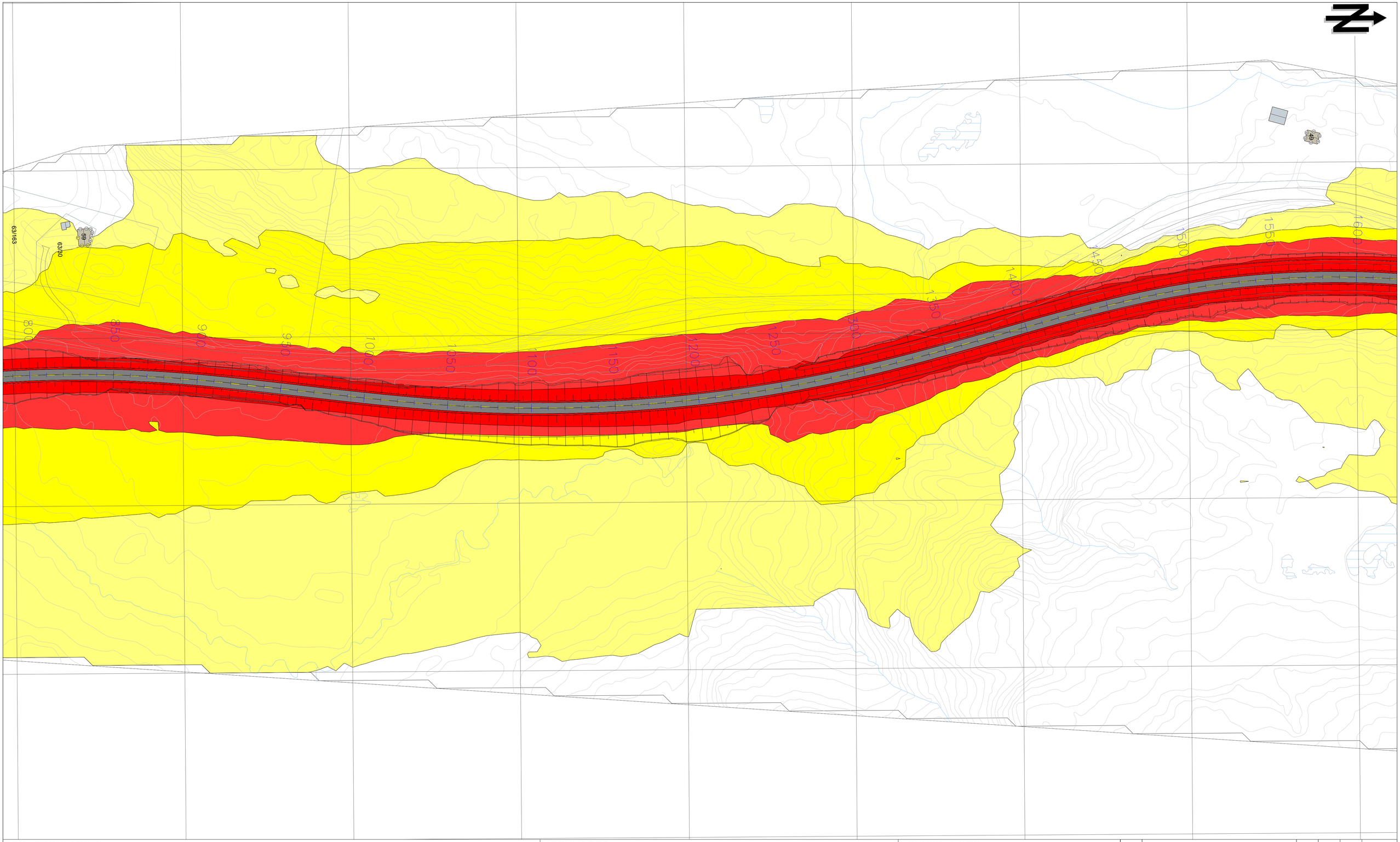

TEGNFORKLARING

Fargekoder (Lden):

- <= 55 dB
- > 55 dB
- > 60 dB
- > 65 dB
- > 70 dB
- > 75 dB

Objekter i tegningen:

- Støyfølsom bygning
- Ikke støyfølsom bygning
- Fritidsbolig
- Vei
- Terrenglinje
- Høydepunkt
- Bakke (hard,medium,myk)
- Vannflate
- Eiendomsgrense
- Beregningsområde

Oppløsning: 5 x 5 meter
Beregningshøyde: 4.0 meter

MERKNADER

- Koordinatsystem. EUREF89 NTM, sone 13. Høydegrunnlag: NN2000.
- Beregninger på bygning visere høyeste nivå uavhengig av etasje.

HENVISNINGER

- Beregninger utført med CadnaA 2021 MR1
- Trafikkmengder: ÅDT 1600, tungtrafikk 30%.
- Fartsgrense: Profil 0-550: 80 km/t Profil 550-slutt: 90 km/t

Rev.	Revisjonen gjelder	Utarb.	Kontr.	Godkj.	Rev. dato
0	Tegning opprettet	MAJ	ABE	MAJ	01.03.21

Statens vegvesen

E6 Helgeland Sør

Parsell 2: Flyum - Lille Majavatn
Støysonekart (4m)
Pr. 800-1600

Reguleringsplan

Utarbeidet av	Kontrollert av	Godkjent av	Konsulentarkiv
MAJ	ABE	MAJ	72039-10

Tegningsdato	01.03.21
Bestiller	May Brith Holand
Produsert for	Utbygging Nord
Produsert av	Brekke & Strand Akustikk AS
	BREKKE STRAND
PROF-nummer	18EV00006R_00023
Arkivreferanse	20/191975
Byggverknummer	-
Målestokk A1	1:1000
Tegningsnummer/ revisjonsbokstav	X2002 0

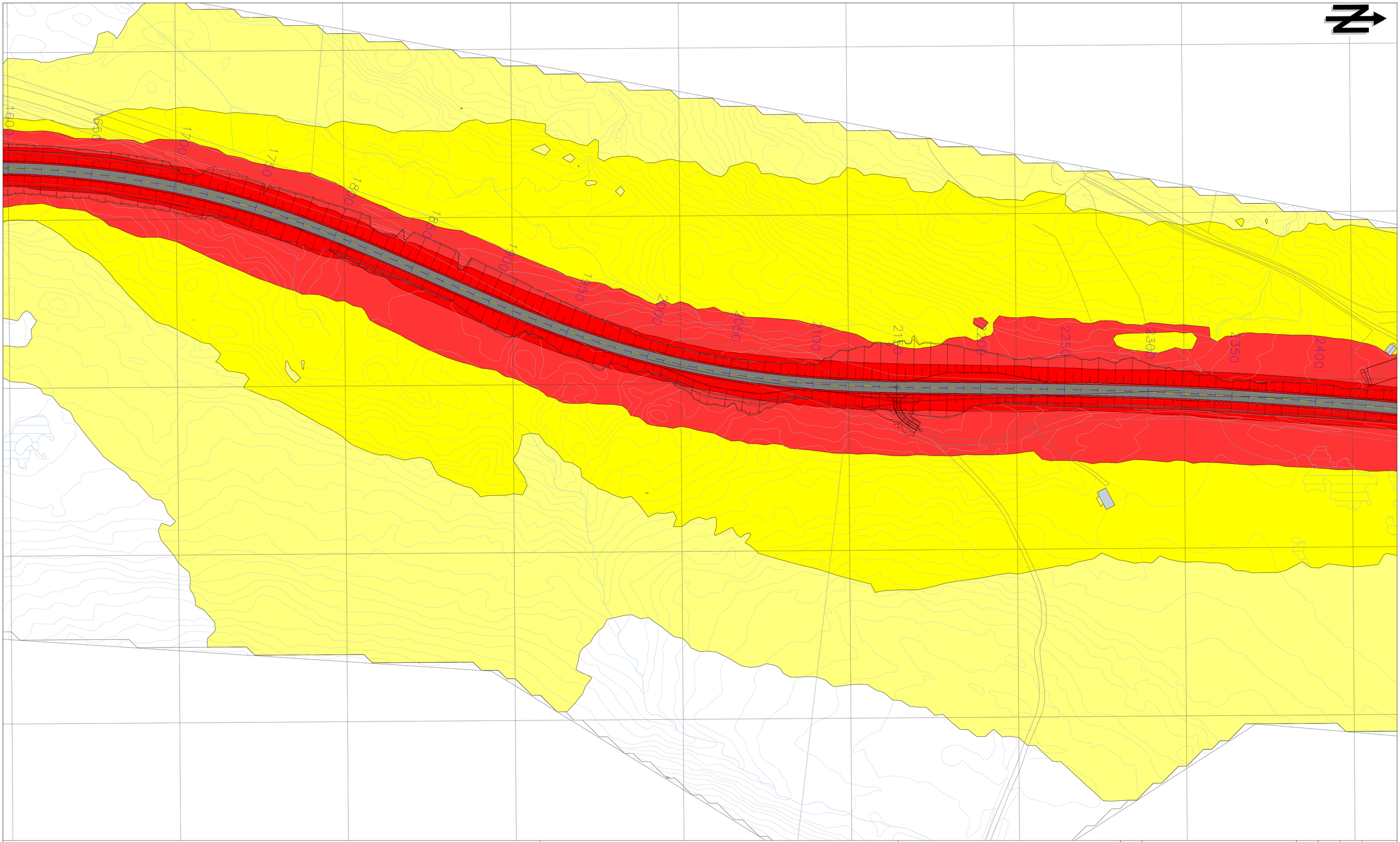

TEGNFORKLARING

Fargekoder (Lden):

- <= 55 dB
- > 55 dB
- > 60 dB
- > 65 dB
- > 70 dB
- > 75 dB

Objekter i tegningen:

- Støyfølsom bygning
- Ikke støyfølsom bygning
- Fritidsbolig
- Vei
- Terrenglinje
- Høydepunkt
- Bakke (hard,medium,myk)
- Vannflate
- Eiendomsgrense
- Beregningsområde

Oppløsning: 5 x 5 meter
Beregningshøyde: 4.0 meter

MERKNADER

- Koordinatsystem. EUREF89 NTM, sone 13. Høydegrunnlag: NN2000.
- Beregninger på bygning visere høyeste nivå uavhengig av etasje.

HENVISNINGER

- Beregninger utført med CadnaA 2021 MR1
- Trafikkmengder: ÅDT 1600, tungtrafikk 30%.
- Fartsgrense: Profil 0-550: 80 km/t Profil 550-slutt: 90 km/t

Rev.	Revisjonen gjelder	Utarb.	Kontr.	Godkj.	Rev. dato
0	Tegning opprettet	MAJ	ABE	MAJ	01.03.21

Statens vegvesen

E6 Helgeland Sør

Parsell 2: Flyum - Lille Majavatn
Støysonekart (4m)
Pr. 1600-2450

Reguleringsplan

Utarbeidet av	Kontrollert av	Godkjent av	Konsulentarkiv
MAJ	ABE	MAJ	72039-10

Tegningsdato	01.03.21
Bestiller	May Brith Holand
Produsert for	Utbygging Nord
Produsert av	Brekke & Strand Akustikk AS
PROF-nummer	18EV00006R_00023
Arkivreferanse	20/191975
Byggverknummer	-
Målestokk A1	1:1000
Tegningsnummer/ revisjonsbokstav	X2003 0

BREKKE STRAND

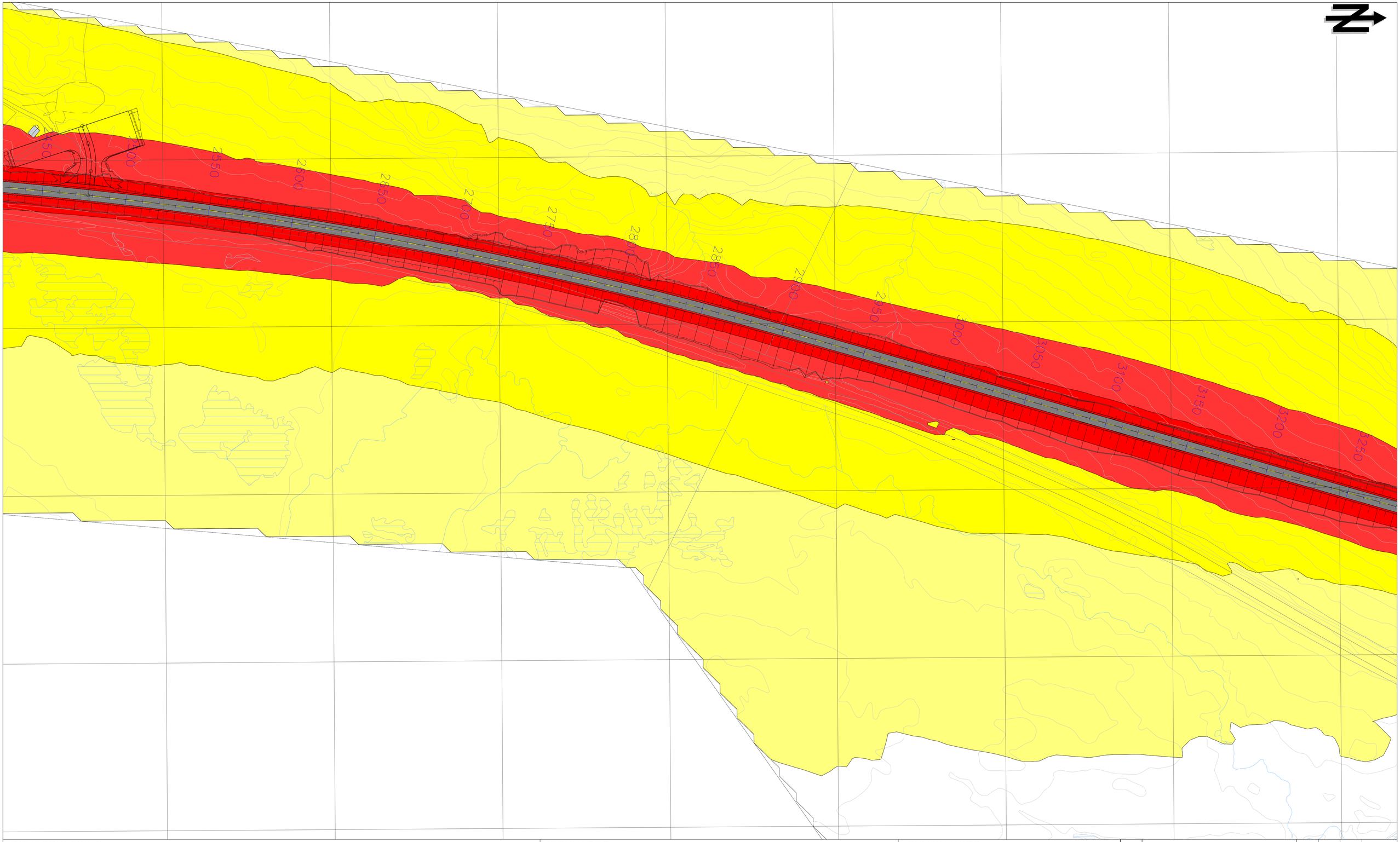

TEGNFORKLARING

Fargekoder (Lden):

- <= 55 dB
- > 55 dB
- > 60 dB
- > 65 dB
- > 70 dB
- > 75 dB

Objekter i tegningen:

- Støyfølsom bygning
- Ikke støyfølsom bygning
- Fritidsbolig
- Vei
- Terrenglinje
- Høydepunkt
- Bakke (hard,medium,myk)
- Vannflate
- Eiendomsgrense
- Beregningsområde

Oppløsning: 5 x 5 meter
Beregningshøyde: 4.0 meter

MERKNADER

- Koordinatsystem. EUREF89 NTM, sone 13. Høydegrunnlag: NN2000.
- Beregninger på bygning visere høyeste nivå uavhengig av etasje.

HENVISNINGER

- Beregninger utført med CadnaA 2021 MR1
- Trafikkmengder: ÅDT 1600, tungtrafikk 30%.
- Fartsgrense: Profil 0-550: 80 km/t Profil 550-slutt: 90 km/t

Rev.	Revisjonen gjelder	Utarb.	Kontr.	Godkj.	Rev. dato
0	Tegning opprettet	MAJ	ABE	MAJ	01.03.21

Statens vegvesen

E6 Helgeland Sør

Parsell 2: Flyum - Lille Majavatn
Støysonekart (4m)
Pr. 2450-3250

Reguleringsplan

Tegningsdato	01.03.21
Bestiller	May Brith Holand
Produsert for	Utbygging Nord
Produsert av	Brekke & Strand Akustikk AS
PROF-nummer	18EV00006R_00023
Arkivreferanse	20/191975
Byggverknummer	-
Målestokk A1	1:1000

Utarbeidet av	Kontrollert av	Godkjent av	Konsulentarkiv
MAJ	ABE	MAJ	72039-10

Tegningsnummer/revisjonsbokstav: X2004 0

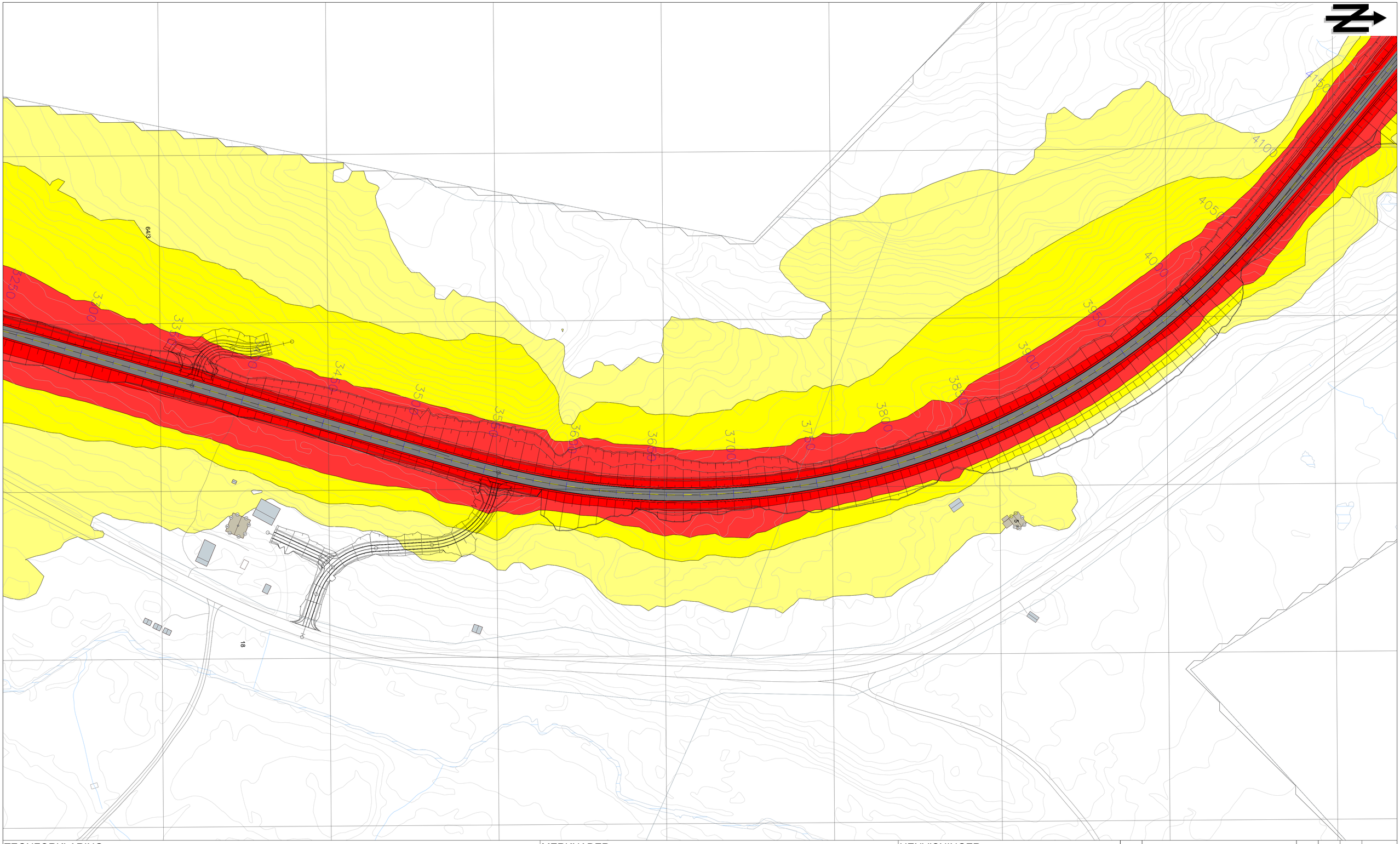

TEGNFORKLARING

Fargekoder (Lden):

- <= 55 dB
- > 55 dB
- > 60 dB
- > 65 dB
- > 70 dB
- > 75 dB

Objekter i tegningen:

- Støyfølsom bygning
- Ikke støyfølsom bygning
- Fritidsbolig
- Vei
- Terrenglinje
- Høydepunkt
- Bakke (hard,medium,myk)
- Vannflate
- Eiendomsgrense
- Beregningsområde

Oppløsning: 5 x 5 meter
Beregningshøyde: 4.0 meter

MERKNADER

- Koordinatsystem. EUREF89 NTM, sone 13. Høydegrunnlag: NN2000.
- Beregninger på bygning visere høyeste nivå uavhengig av etasje.

HENVISNINGER

- Beregninger utført med CadnaA 2021 MR1
- Trafikkmengder: ÅDT 1600, tungtrafikk 30%.
- Fartsgrense: Profil 0-550: 80 km/t Profil 550-slutt: 90 km/t

Rev.	Revisjonen gjelder	Utarb.	Kontr.	Godkj.	Rev. dato
0	Tegning opprettet	MAJ	ABE	MAJ	01.03.21

Statens vegvesen

E6 Helgeland Sør

Parsell 2: Flyum - Lille Majavatn
Støysonekart (4m)
Pr. 3250-4200

Reguleringsplan

Utarbeidet av	Kontrollert av	Godkjent av	Konsulentarkiv
MAJ	ABE	MAJ	72039-10

Tegningsdato	01.03.21
Bestiller	May Brith Holand
Produsert for	Utbygging Nord
Produsert av	Brekke & Strand Akustikk AS
PROF-nummer	18EV00006R_00023
Arkivreferanse	20/191975
Byggverknummer	-
Målestokk A1	1:1000
Tegningsnummer/ revisjonsbokstav	X2005 0

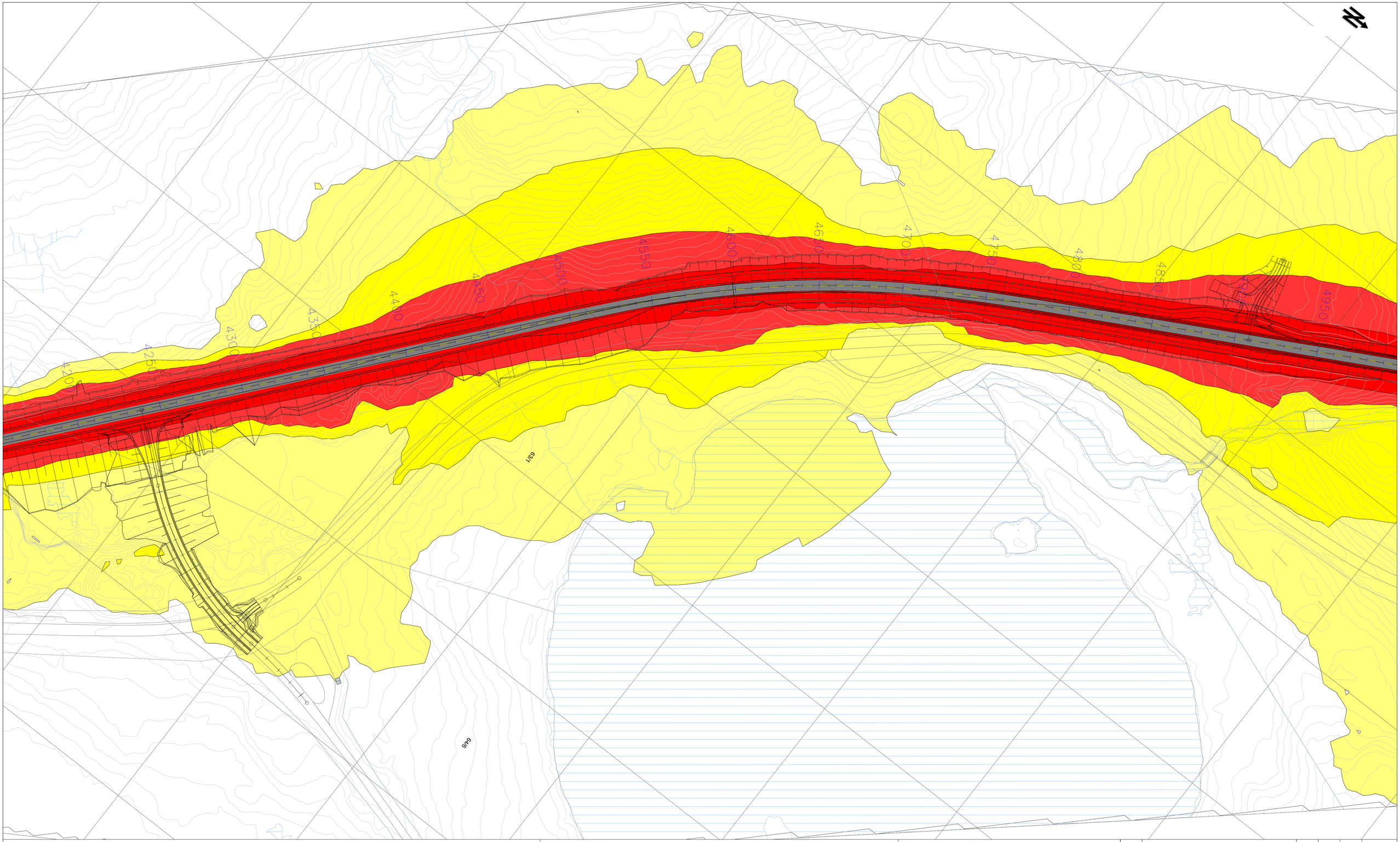

TEGNFORKLARING

Fargekoder (Lden):

- <= 55 dB
- > 55 dB
- > 60 dB
- > 65 dB
- > 70 dB
- > 75 dB

Objekter i tegningen:

- Støyfølsom bygning
- Ikke støyfølsom bygning
- Fritidsbolig
- Vei
- Terrenglinje
- Høydepunkt
- Bakke (hard,medium,myk)
- Vannflate
- Eiendomsgrense
- Beregningsområde

Oppløsning: 5 x 5 meter
Beregningshøyde: 4.0 meter

MERKNADER

- Koordinatsystem. EUREF89 NTM, sone 13. Høydegrunnlag: NN2000.
- Beregninger på bygning visere høyeste nivå uavhengig av etasje.

HENVISNINGER

- Beregninger utført med CadnaA 2021 MR1
- Trafikkmengder: ÅDT 1600, tungtrafikk 30%.
- Fartsgrense: Profil 0-550: 80 km/t Profil 550-slutt: 90 km/t

Rev.	Revisjonen gjelder	Utarb.	Kontr.	Godkj.	Rev. dato
0	Tegning opprettet	MAJ	ABE	MAJ	01.03.21

Statens vegvesen

E6 Helgeland Sør

Parsell 2: Flyum - Lille Majavatn
Støysonekart (4m)
Pr. 4200-5000

Reguleringsplan

Utarbeidet av	Kontrollert av	Godkjent av	Konsulentarkiv
MAJ	ABE	MAJ	72039-10

Tegningsdato	01.03.21
Bestiller	May Brith Holand
Produsert for	Utbygging Nord
Produsert av	Brekke & Strand Akustikk AS
PROF-nummer	18EV00006R_00023
Arkivreferanse	20/191975
Byggverknummer	-
Målestokk A1	1:1000
Tegningsnummer/ revisjonsbokstav	X2006 0

BREKKE STRAND

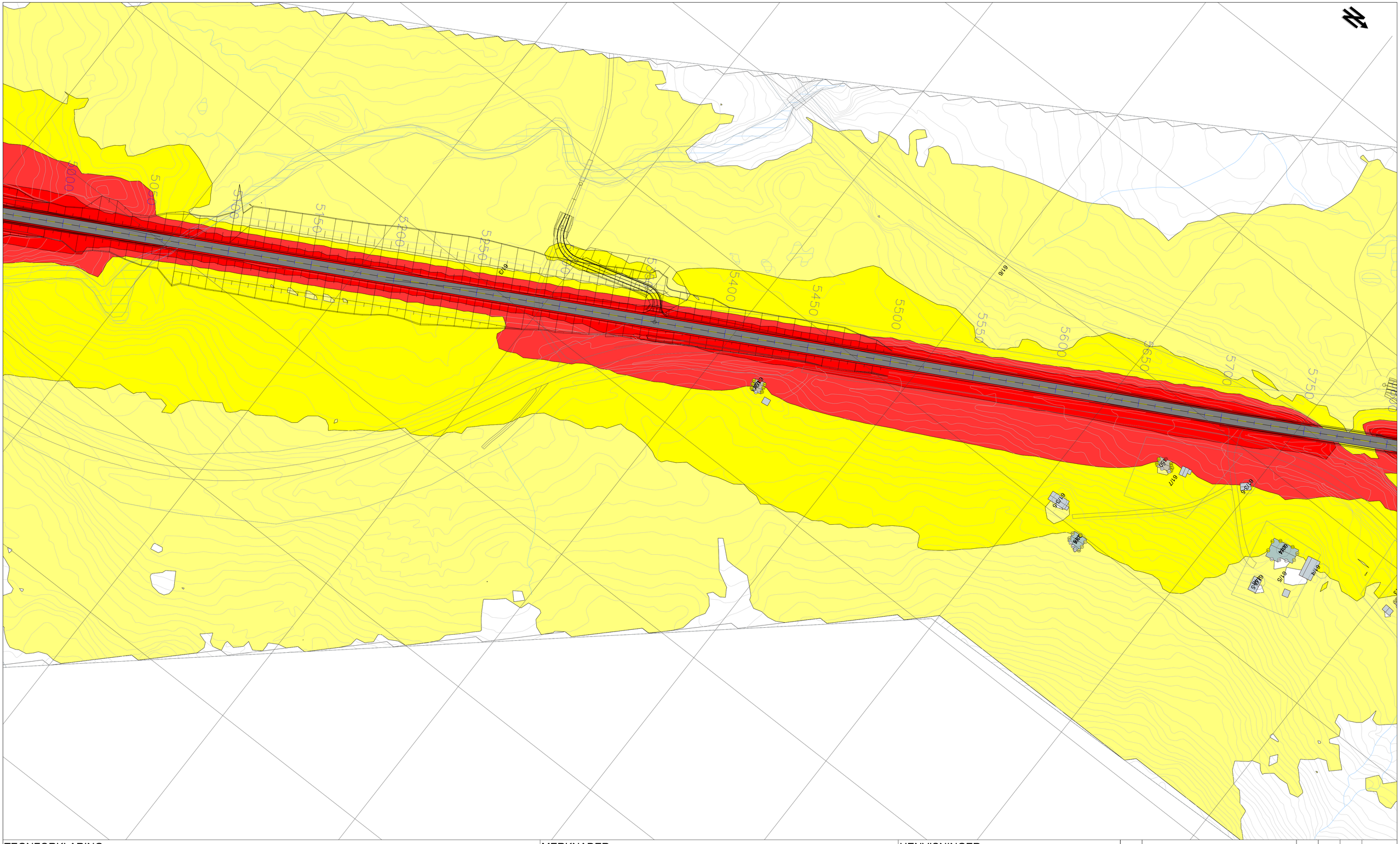

TEGNFORKLARING

Fargekoder (Lden):

- <= 55 dB
- > 55 dB
- > 60 dB
- > 65 dB
- > 70 dB
- > 75 dB

Objekter i tegningen:

- Støyfølsom bygning
- Ikke støyfølsom bygning
- Fritidsbolig
- Vei
- Terrenglinje
- Høydepunkt
- Bakke (hard,medium,myk)
- Vannflate
- Eiendomsgrense
- Beregningsområde

Oppløsning: 5 x 5 meter
Beregningshøyde: 4.0 meter

MERKNADER

- Koordinatsystem. EUREF89 NTM, sone 13. Høydegrunnlag: NN2000.
- Beregninger på bygning visere høyeste nivå uavhengig av etasje.

HENVISNINGER

- Beregninger utført med CadnaA 2021 MR1
- Trafikkmengder: ÅDT 1600, tungtrafikk 30%.
- Fartsgrense: Profil 0-550: 80 km/t Profil 550-slutt: 90 km/t

Rev.	Revisjonen gjelder	Utarb.	Kontr.	Godkj.	Rev. dato
0	Tegning opprettet	MAJ	ABE	MAJ	01.03.21

Statens vegvesen

E6 Helgeland Sør

Parsell 2: Flyum - Lille Majavatn
Støysonekart (4m)
Pr. 5000-5800

Reguleringsplan

Utarbeidet av	Kontrollert av	Godkjent av	Konsulentarkiv
MAJ	ABE	MAJ	72039-10

Tegningsdato	01.03.21
Bestiller	May Brith Holand
Produsert for	Utbygging Nord
Produsert av	Brekke & Strand Akustikk AS
PROF-nummer	18EV00006R_00023
Arkivreferanse	20/191975
Byggverknummer	-
Målestokk A1	1:1000
Tegningsnummer/ revisjonsbokstav	X2007 0

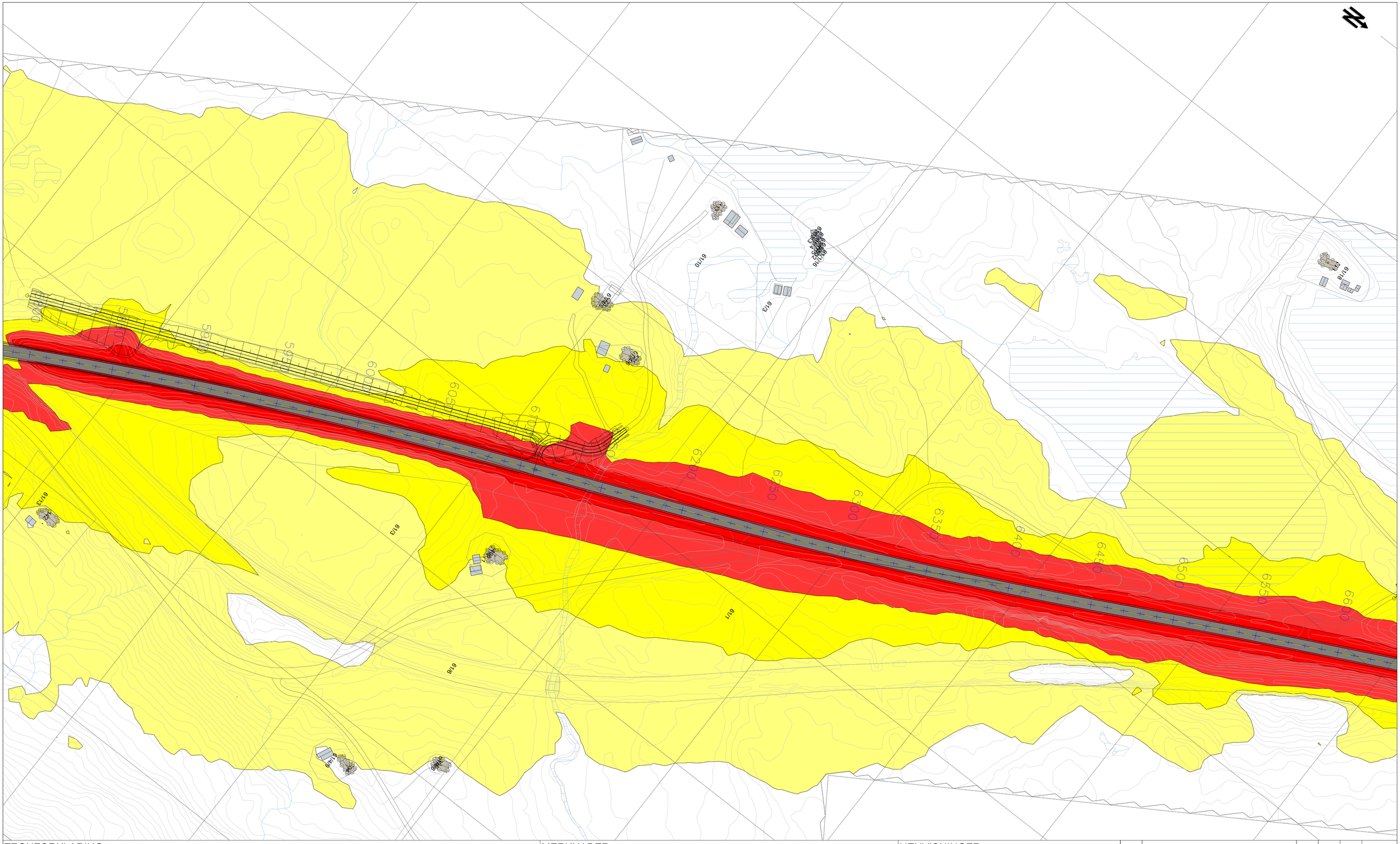
N
600
605
610
615
620
625
630
635
640
645
650
655
660
665
670
675
680
685
690
695
700
705
710
715
720
725
730
735
740
745
750
755
760
765
770
775
780
785
790
795

Statens vegvesen
Pb. 1010 Nordre Ål
2605 Lillehammer

Tlf: (+47)22073000
firmapost@vegvesen.no

vegvesen.no

Trygt fram sammen